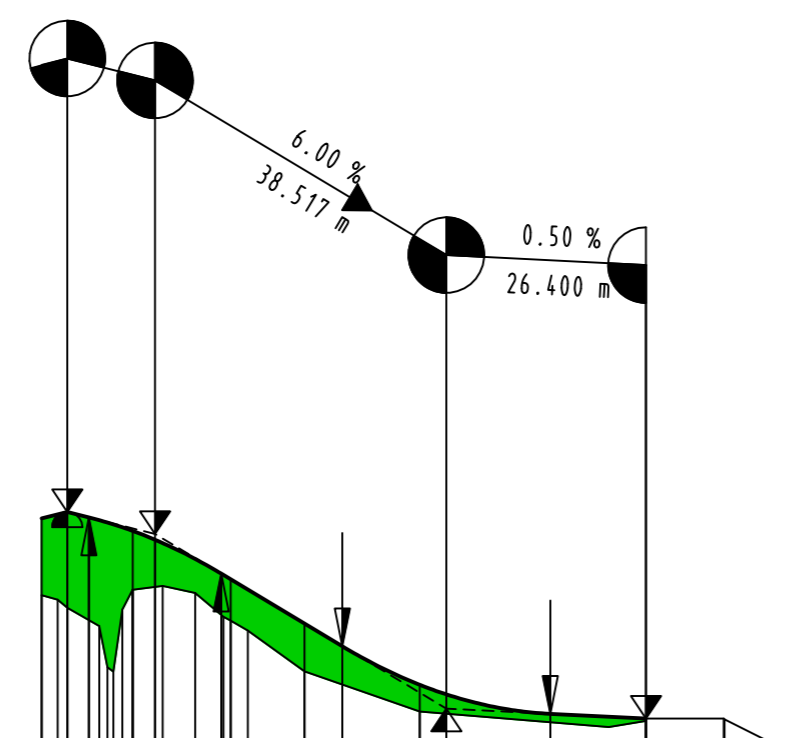


# - Achse 5 - Anschluss Zufahrt Kläranlage -

H	=	500.000 m	H	=	500.000 m
T	=	13.750 m	T	=	8.750 m
f	=	0.189 m	f	=	0.077 m
km	=	0+053.517	km	=	0+015.000
h TS	=	418.162 m	h TS	=	420.473 m



Bau-km 0+000,00 Anschluss Achse 3 B 54 alt Bau-km 0+067,50

Bauende Bau-km 0+079,92

NN 400.000 m

Höhe

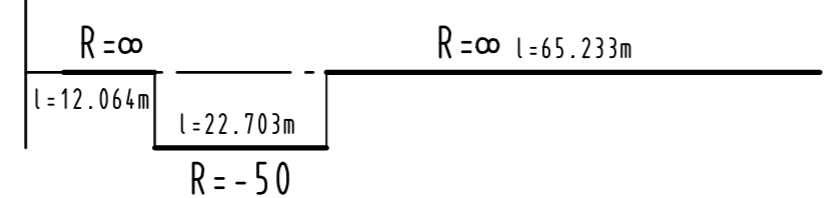
DH - Gradiente-Gelände

Geländehöhe

Station

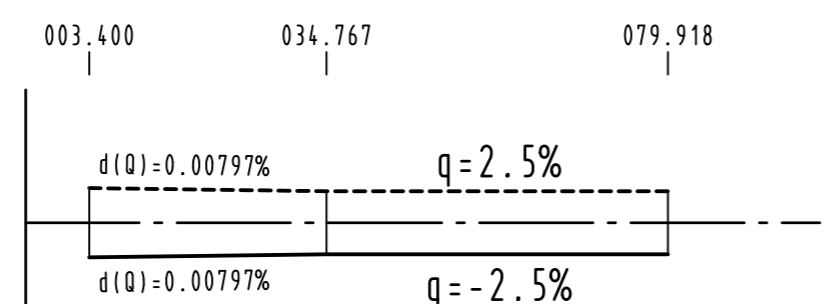
0+000 0+100

Krümmung Rechtskurve  
50 / R (cm) Linkskurve



Querneigung

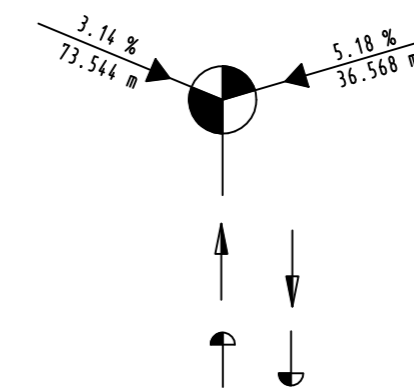
bezogen auf 6.00 % / cm  
linker Fahrbahnrand \_\_\_\_\_  
rechter Fahrbahnrand -----



## Legende

H	=	500.000 m
T	=	12.649 m
f	=	0.160 m
km	=	0+171.248
h TS	=	183.418 m

Neigungsbrechpunkt mit Angabe von Gefälle und Steigung in Prozent, Länge der Gefälle- bzw. Steigungsstrecke, Halbmesser, Tangentenlänge, Scheitelabstand, Station und Höhe Tangentenschnittpunkt



Ausrundungsanfang bzw. -ende Kuppe / Wanne

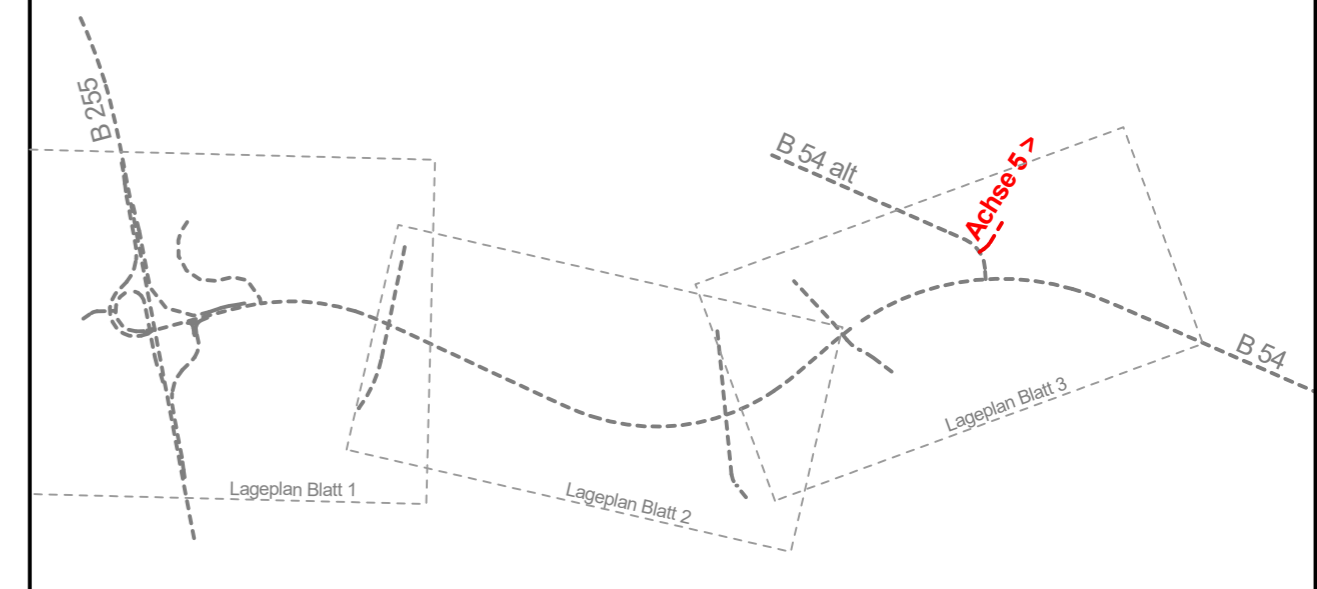
Hochpunkt / Tiefpunkt

Sammelleitung mit Angabe von Rohrdurchmesser, Gefälle, Haltungslänge

DN 300 0,76%  
auf 50,00 m

Entwässerungsmulden

## Achsübersicht



MANNS INGENIEURE Dr. Manns + Conrad GmbH Verkehr - Stadt - Umwelt Südstraße 14 56422 Virges Tel. 02602/9363-0 Fax 02602/9363-30 E-Mail: info@manns-ingenieure.de	156	0,35	DATUM	ZEICHEN
	ENTWORFEN	Jan. 2012	Jan. 2017	Meurer-Otto
	GEZEICHNET	Jan. 2012	Jan. 2017	Eberhard-Otto
	GEPRÜFT	Jan. 2012	Jan. 2017	Conrad-Schurath

## PLANFESTSTELLUNG

**Rheinland-Pfalz**  
Landesbetrieb Mobilität  
Diez  
Goethestraße 9 · 65582 Diez  
Tel: 06432/92006-0 · Fax: 06432/92006-5999

<b>Neubau der B 54</b> <b>Ortsumgebung Rennerod</b>	Unterlage: 8 a ersetzt Unterlage 8, Blatt 11											
	Blatt Nr.: 11											
	Maßnahmen Nr.: A.14-02-0110											
	<table border="1"> <thead> <tr> <th></th> <th>Datum</th> <th>Name</th> </tr> </thead> <tbody> <tr> <td>bearbeitet</td> <td></td> <td></td> </tr> <tr> <td>gezeichnet</td> <td></td> <td></td> </tr> <tr> <td>geprüft</td> <td></td> <td></td> </tr> </tbody> </table>		Datum	Name	bearbeitet			gezeichnet			geprüft	
	Datum	Name										
bearbeitet												
gezeichnet												
geprüft												

<b>Zufahrt Kläranlage</b>	
Entwurfsprüfung: LBM Diez:	Datum Name
Straßenplanung:	
Landespflege:	
Immissionsschutz:	
Nr.	Art der Änderung Datum Name
1	
2	
3	
4	
5	
6	

aufgestellt:   
Diez, den ..... 22.01.2019 .....

Grundplan hergestellt:	Ergänzungen:
Aufnahme:	
Feldvergleich:	
Kataster:	