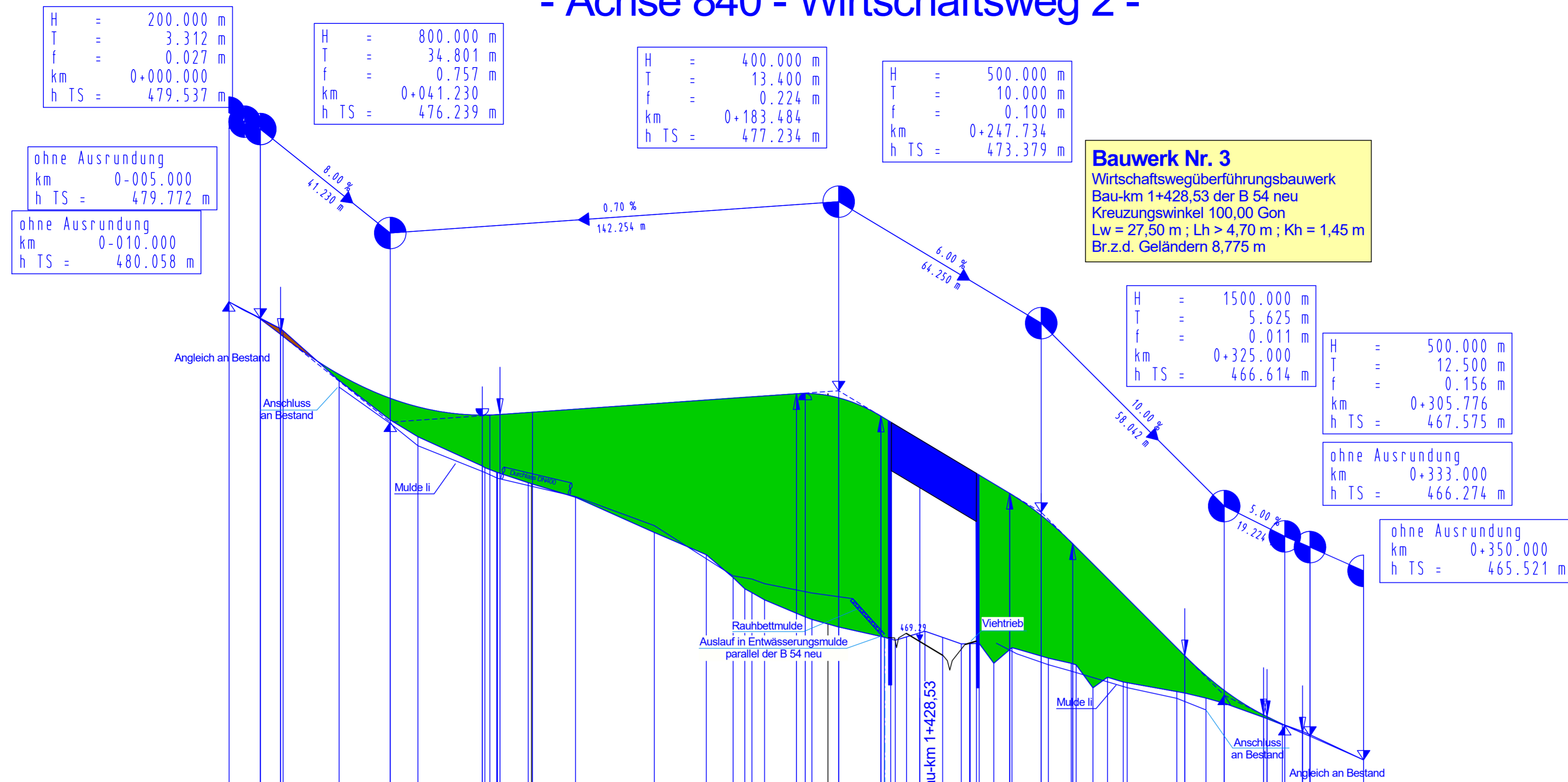
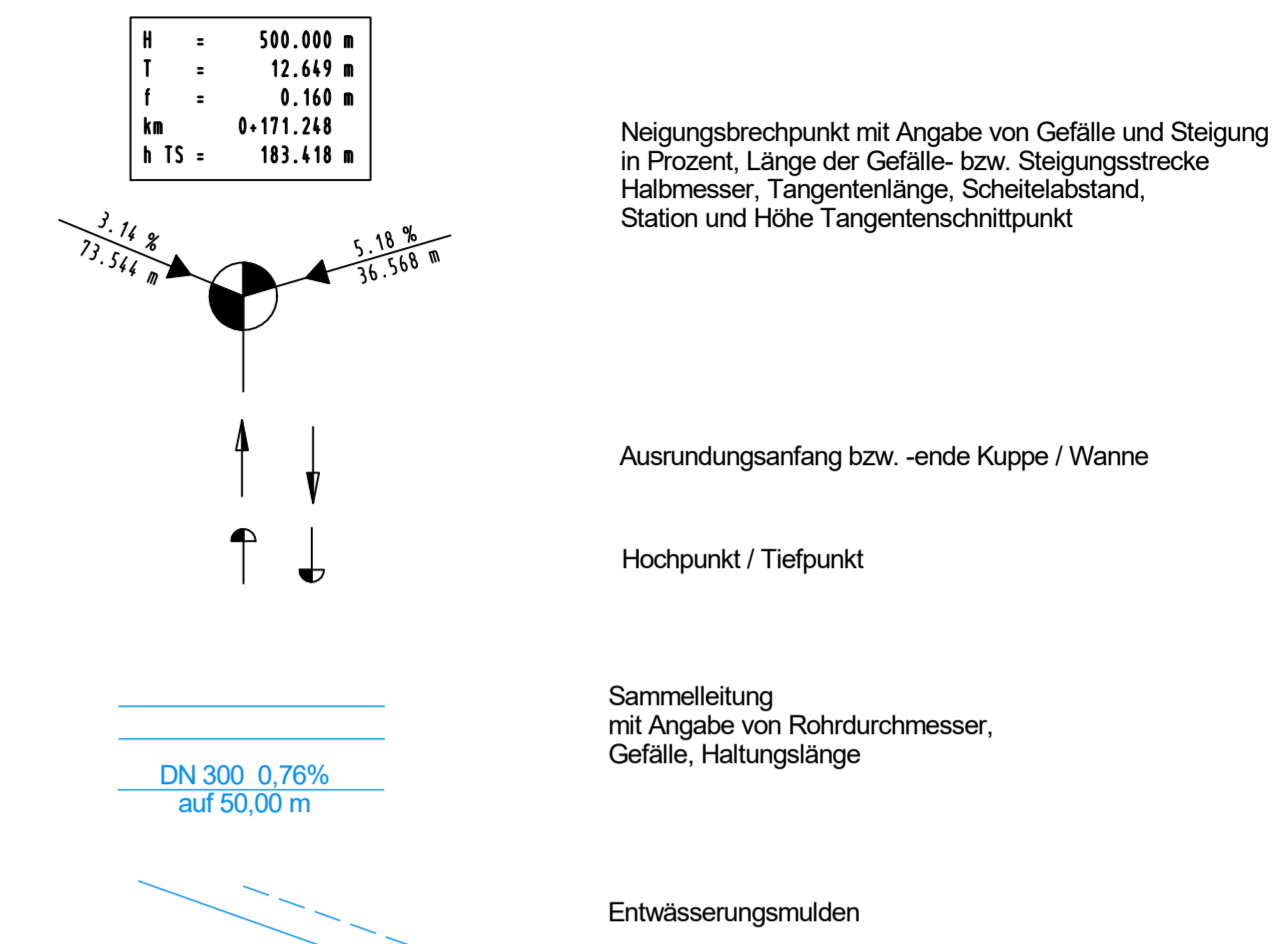


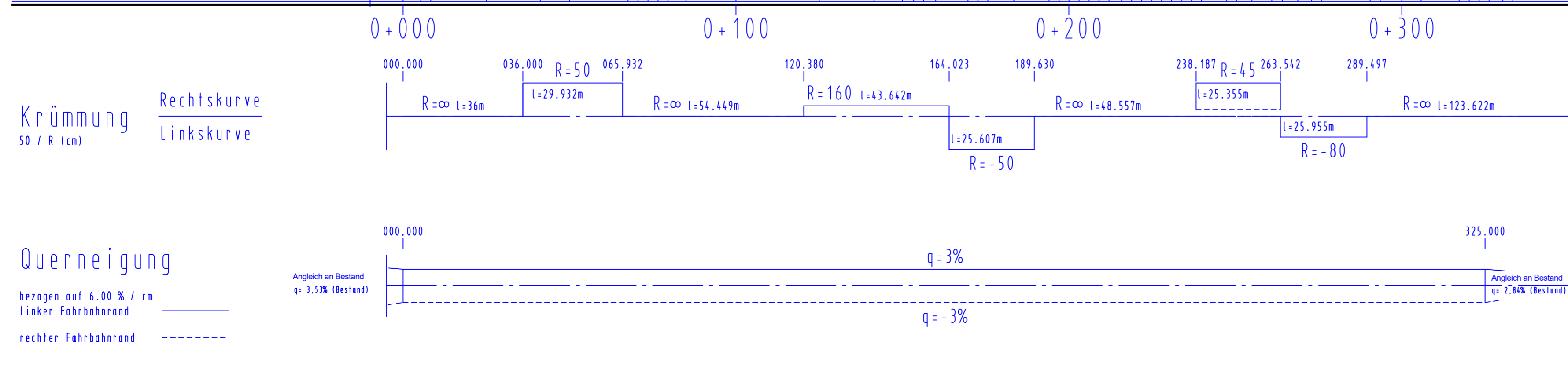
- Achse 840 - Wirtschaftsweg 2 -



Legende



Station	0+000	0+100	0+200	0+300
Höhe	480.06	479.54	477.00	470.65
DH - Gradiente - Gel	-0.00	-0.19	0.19	-0.00
Geländehöhe	480.06	479.54	477.00	470.65



MANN'S INGENIEURE Dr. Manns + Conrad GmbH Verkehr - Stadt - Umwelt Südstraße 14 56422 Wieslab Tel: 02602/9363-0 Fax: 02602/9363-30 E-Mail: info@mannis-ingenieure.de	156	0,45	DATUM	ZEICHEN
ENTWORFEN	Jan-2012	Jan-2017	Meurer-Otto	
GEZEICHNET	Jan-2012	Juni-2017	Eberhard-Otto	
GEPRÜFT	Jan-2012	Juni-2017	Conrad-Schurath	

PLANFESTSTELLUNG

RheinlandDatz
Landesbetrieb Mobilität
Diez
Goethestraße 9 · 65582 Diez
Tel: 06432/92006-0 · Fax: 06432/92006-5999

LBM

Neubau der B 54 Ortsumgebung Rennerod	Unterlage: 8 a ersetzt Unterlage 8, Blatt 13 Blatt Nr.: 13 Maßnahmen Nr.: A.14-02-0110
bearbeitet	Datum Name
gezeichnet	
geprüft	
Höhenplan Achse 402, Maßstab 1 : 1000/100 von NK: 5314 199 nach NK: 5414 263	

Entwurfsprüfung: LBM Diez:	Datum	Name
Straßenplanung:		
Landespflege:		
Immissionsschutz:		
Nr. Art der Änderung	Datum	Name
1		
2		
3		
4		
5		
6		

aufgestellt:

Diez, den 22.01.2019

Grundplan hergestellt:

Aufnahme:
Feldvergleich:
Kataster:

Ergänzungen: