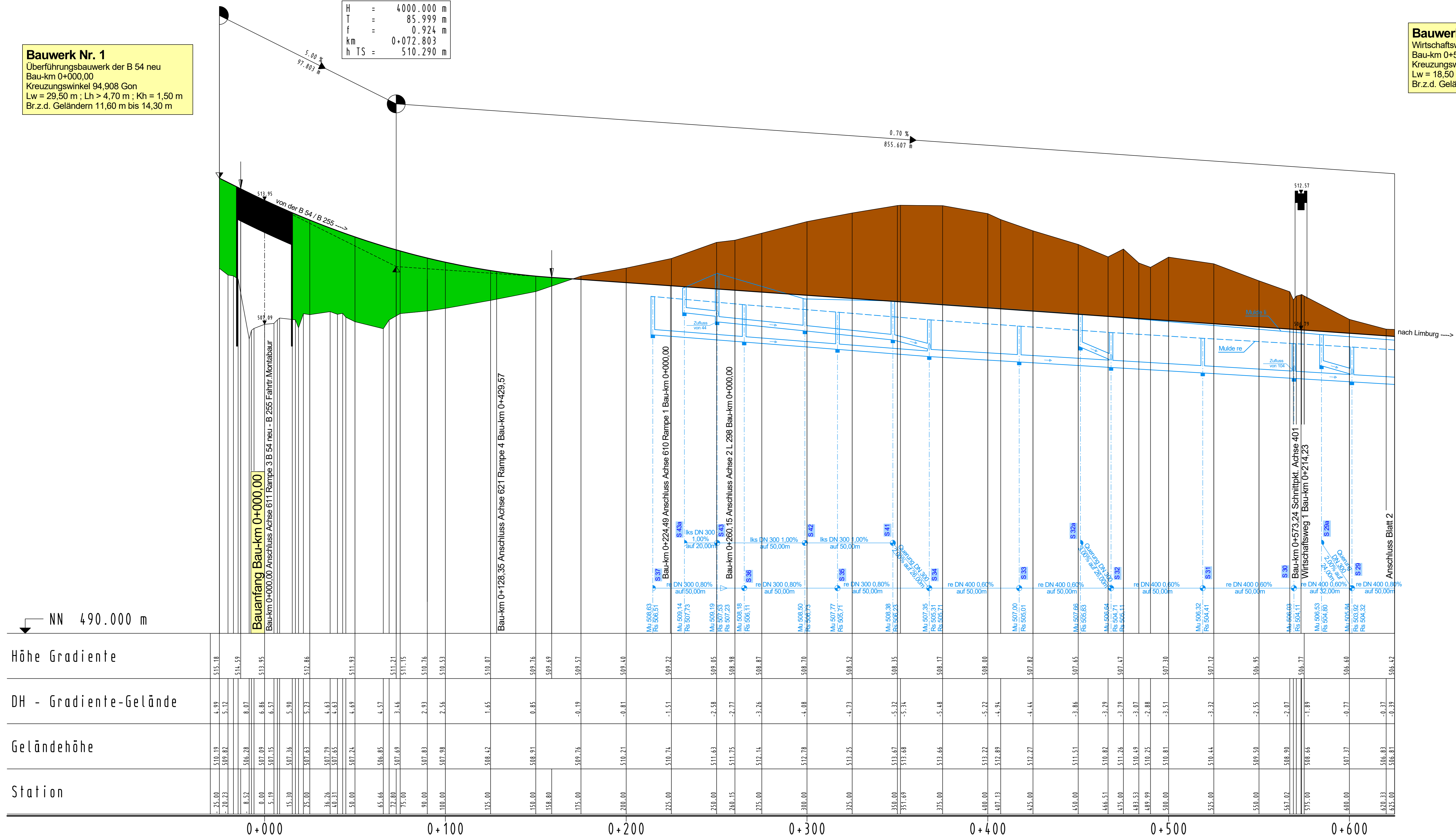


# - Achse 1 - B 54 neu -

**Bauwerk Nr. 1**  
Überführungsbauwerk der B 54 neu  
Bau-km 0+000,00  
Kreuzungswinkel 94,908 Gon  
Lw = 29,50 m ; Lh > 4,70 m ; Kh = 1,50 m  
Br.z.d. Geländern 11,60 m bis 14,30 m

H = 4000,000 m  
T = 85,999 m  
f = 0,924 m  
km = 0+072,803  
h TS = 510,290 m

**Bauwerk Nr. 2**  
Wirtschaftswegüberführungsbauwerk  
Bau-km 0+573,24  
Kreuzungswinkel 113,815 Gon  
Lw = 18,50 m ; Lh > 4,70 m ; Kh = 0,80 m  
Br.z.d. Geländern 4,50 m



NN 490.000 m

Höhe

DH - Gradiente-Gelände

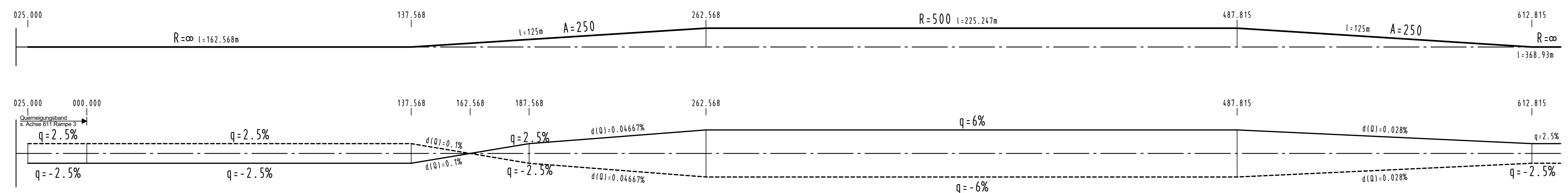
Geländehöhe

Station

Krümmung  
Rechtskurve  
Linkscurve  
400 / R (cm)

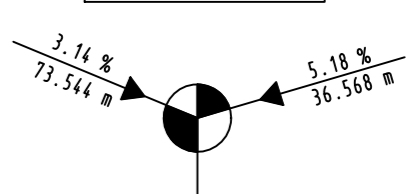
Querneigung

bezogen auf 6.00 % / cm  
linker Fahrbahnrand  
rechter Fahrbahnrand



## Legende

H = 500,000 m  
T = 12,649 m  
f = 0,160 m  
km = 0+171,248  
h TS = 183,418 m




Neigungsbrechpunkt mit Angabe von Gefälle und Steigung in Prozent, Länge der Gefälle- bzw. Steigungsstrecke  
Halbmesser, Tangententlänge, Scheitelabstand, Station und Höhe Tangentenschnittpunkt



Ausrundungsanfang bzw. -ende Kuppe / Wanne



Hochpunkt / Tiefpunkt

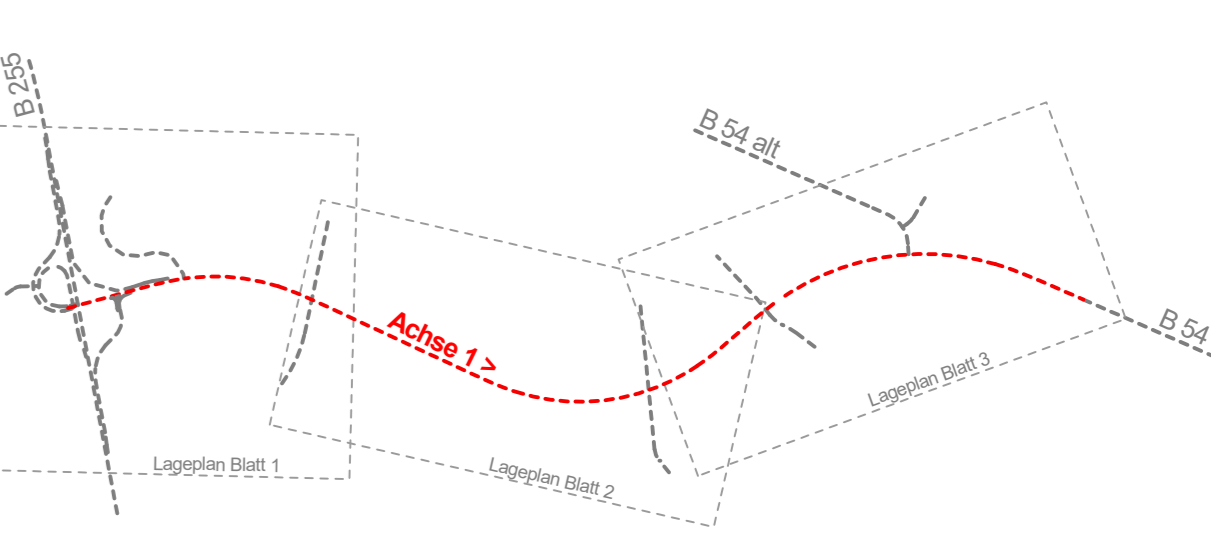


Sammelleitung mit Angabe von Rohrdurchmesser, Gefälle, Haltungslänge



Entwässerungsmulden

## Achsübersicht



MANN INGENIEURE Dr. Mann + Conrad GmbH Verkehr - Stadt - Umwelt Sobstraße 14 · 54422 Wilgers Tel: 0262302-0 Fax: 0262302-30 E-Mail: info@mnn-ingenieure.de		156, 0,69	DATUM	ZEICHEN
		ENTWORFEN	Jan. 2012	Meurer-Otto
		GEZEICHNET	Jan. 2012	Eberhard-Otto
		GEPRÜFT	Jan. 2012	Conrad-Schurath

## PLANFESTSTELLUNG

**Rheinland-Pfalz**  
Landesbetrieb Mobilität  
Dietz  
Goethestraße 9 · 65582 Dietz  
Tel. 06432/92006-0 · Fax: 06432/92006-5999

<b>Neubau der B 54</b> Ortsumgebung Rennerod	Unterlage: 8 a ersetzt Unterlage 8, Blatt 1 Blatt Nr.: 1 Maßnahmen Nr.: A.14-02-0110
bearbeitet	Datum
gezeichnet	Name
geprüft	
Höhenplan Achse 1, Maßstab 1: 1000/100 von NK: 5314 199 nach NK: 5414 263	Datum

<b>B 54 neu</b> Entwurfsprüfung: LBM Dietz: Straßenplanung: Landespflege: Immissionsschutz:	Datum	Name
Nr. Art der Änderung	Datum	Name
1		
2		
3		
4		
5		
6		

aufgestellt:   
Dietz, den 22.01.2019

Grundplan hergestellt:	Ergänzungen:
Aufnahme:	
Feldvergleich:	
Kataster:	