

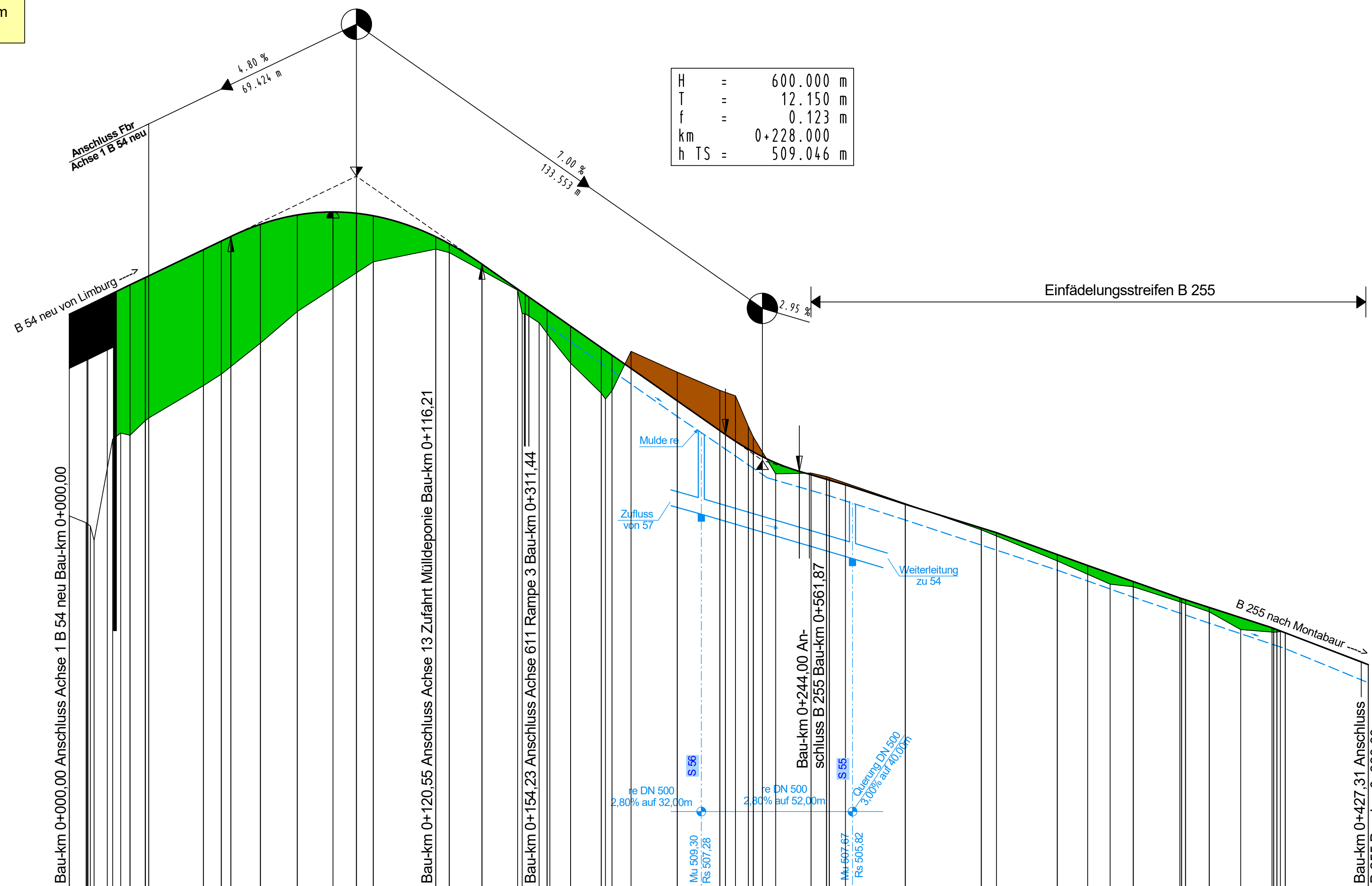
- Achse 611 - Rampe 3 B 54 neu - B 255 Fahrt- richtung Montabaur / Zufahrt Mülldeponie -

Bauwerk Nr.1

Überführungsbauwerk der B 54 neu
Bau-km 0+000,00 der B 54 neu
Kreuzungswinkel 94,908 Gon
Lw = 29,50 m ; Lh > 4,70 m ; Kh = 1,50 m
Br.z.d. Geländern 11,60 m bis 14,30 m

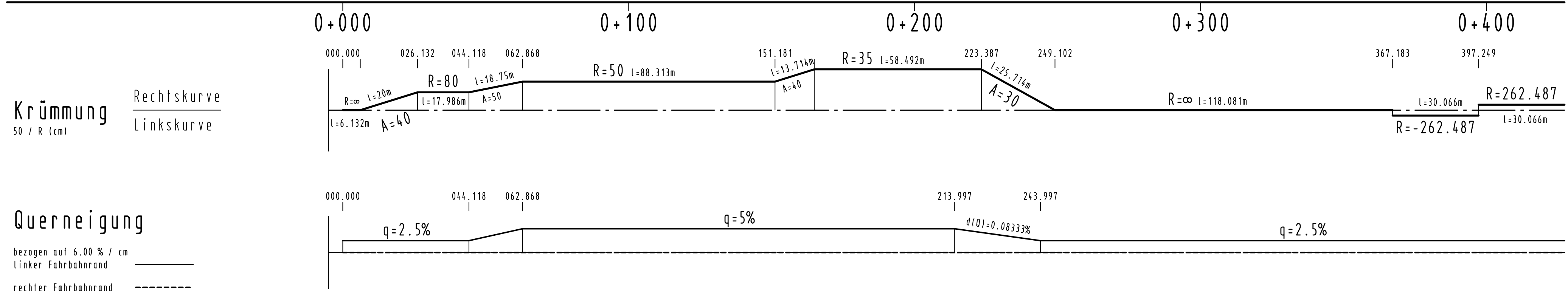
H = 700.000 m
T = 41.298 m
f = 1.218 m
km = 0+094.447
h TS = 518.394 m

H = 600.000 m
T = 12.150 m
f = 0.123 m
km = 0+228.000
h TS = 509.046 m



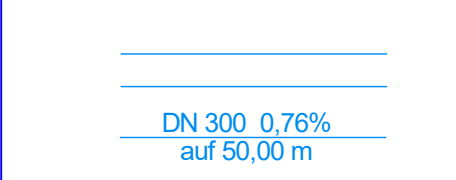
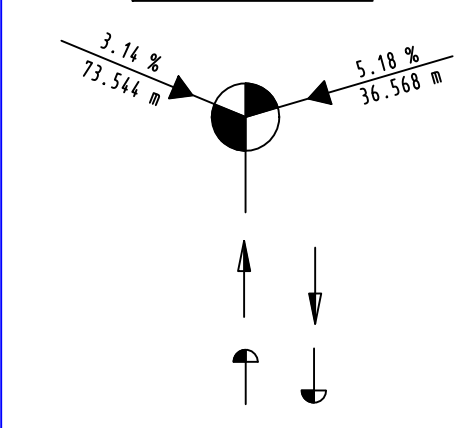
NN 495.000 m

Höhe	Gradiente	DH - Gradiente-Gelände	Geländehöhe	Station
513.85	6.63		507.22	0.00
514.13	7.12		507.00	5.53
514.45	4.80		509.75	12.50
514.82	4.71		510.35	25.00
515.06	4.67		510.44	26.13
515.12	4.47		511.51	44.12
515.98	4.38		511.88	50.00
516.26	3.91		512.90	62.87
516.41	3.18		513.94	75.00
516.81			517.12	86.74
517.22			517.22	94.45
517.18	1.51		515.58	100.00
517.09			515.99	120.55
516.40	0.41		515.88	125.00
516.17	0.29		514.65	135.74
515.50	0.03		514.65	147.47
514.51			512.25	164.90
514.00	1.22		511.26	175.00
513.46	1.50		512.63	184.80
512.76	-0.56		511.95	200.00
512.51	-0.94		511.35	214.00
511.01	-1.32		510.90	223.39
510.03	-0.73		509.82	232.38
509.90	0.36		508.61	240.15
509.17	-0.05		508.51	249.10
508.69	-0.09		508.48	255.32
508.42	-0.09		507.62	275.00
508.24	-0.02		506.76	300.00
507.60	0.06		505.74	305.00
506.83	0.21		504.33	325.00
506.67	0.35		504.38	335.00
505.95	0.17		504.07	342.38
505.52	0.39		503.48	350.00
505.06	0.12		503.38	365.32
504.52	0.13		503.40	367.18
504.46	0.14		503.38	375.00
504.21	0.17		503.48	385.32
503.54	-0.12		503.38	395.64
503.37	-0.00		502.43	400.00
502.42	-0.01		502.33	425.00
502.33	-0.00			427.31



Legende

H = 500.000 m
T = 12.649 m
f = 0.160 m
km = 0+171.248
h TS = 183.418 m



Neigungsbrechpunkt mit Angabe von Gefälle und Steigung in Prozent, Länge der Gefälle- bzw. Steigungsstrecke, Halbmesser, Tangentlänge, Scheitelabstand, Station und Höhe Tangentenschnittpunkt

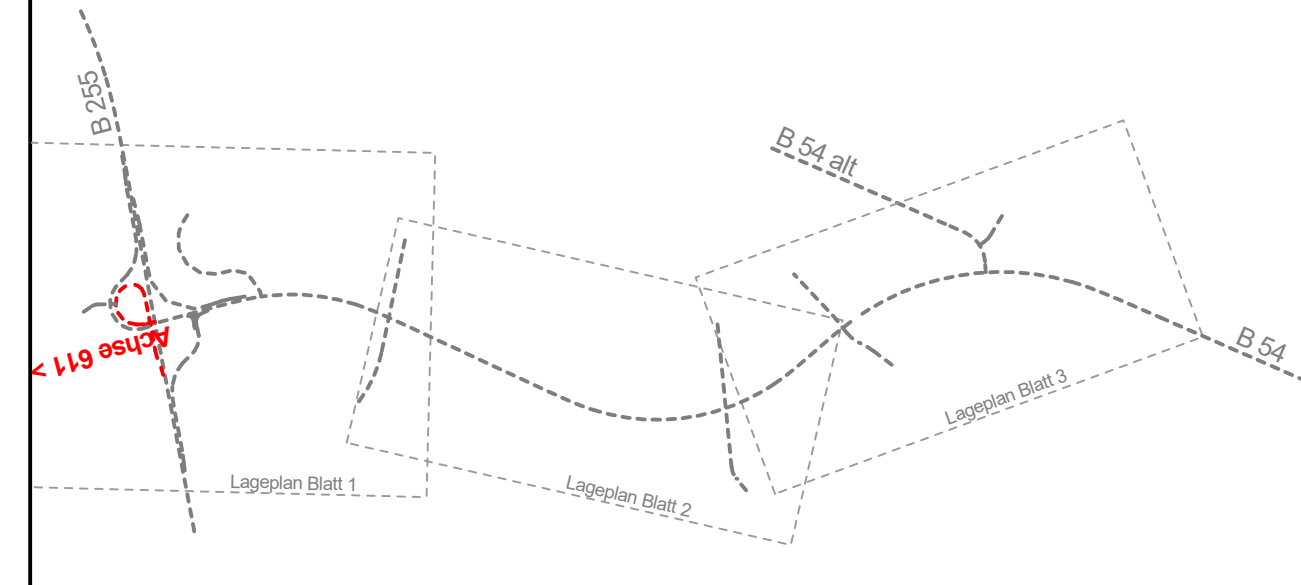
Ausrundungsanfang bzw. -ende Kuppe / Wanne

Hochpunkt / Tiefpunkt

Sammelleitung mit Angabe von Rohrdurchmesser, Gefälle, Haltungslänge

Entwässerungsmulden

Achsübersicht



MANN'S INGENIEURE Dr. Manns + Conrad GmbH Verkehr - Stadt - Umwelt Sudstraße 14 56422 Würges Tel. 02602/9363-0 Fax 02602/9363-30 E-Mail: info@mannis-ingenieure.de	156 0,48	DATUM	ZEICHEN
ENTWORFEN	Jan. 2012	Meurer-Otto	
GEZEICHNET	Jan. 2017	Eberhard-Otto	
GEPRÜFT	Jan. 2012	Conrad-Schurath	
GEPRÜFT	Juli 2017		

PLANFESTSTELLUNG

Rheinland-Pfalz
Landesbetrieb Mobilität
Diez
Goethestraße 9 · 65582 Diez
Tel: 06432/92006-0 · Fax: 06432/92006-5999

LBM

Neubau der B 54 Ortsumgehung Rennerod	Unterlage: 8 a ersetzt Unterlage 8, Blatt 6 Blatt Nr.: 6 Maßnahmen Nr.: A.14-02-0110
bearbeitet	Datum Name
gezeichnet	
geprüft	
Höhenplan Achse 611, Maßstab 1 : 1000/100 von NK: 5314 199 nach NK: 5414 263	

Rampe 3	Datum	Name
Entwurfsprüfung: LBM Diez		
Straßenplanung:		
Landespflege:		
Immissionsschutz:		
Nr. Art der Änderung	Datum	Name
1		
2		
3		
4		
5		
6		

aufgestellt:

Diez, den 22.01.2019

Grundplan hergestellt:

Aufnahme:
Feldvergleich:
Kataster:

Ergänzungen: