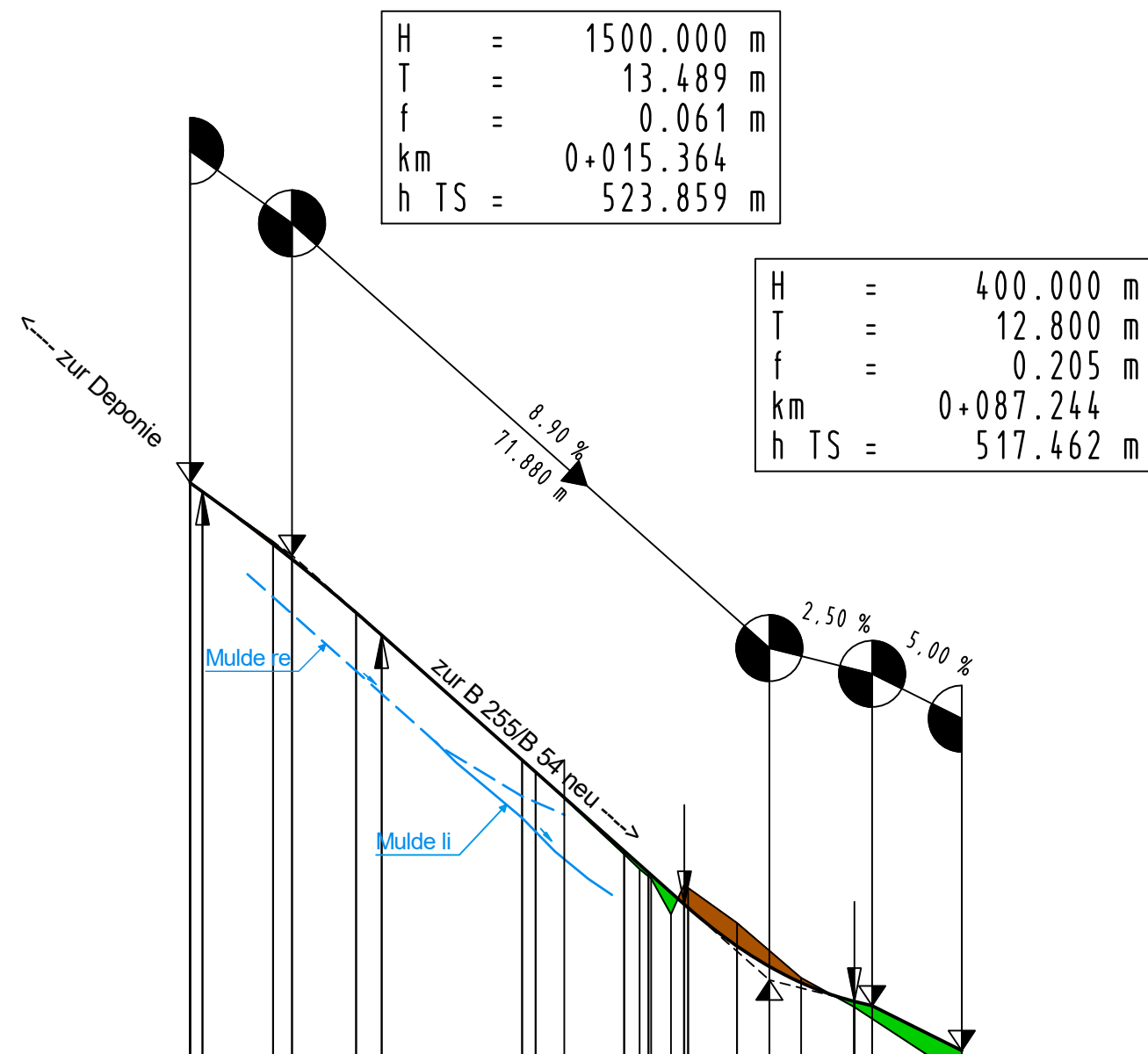


# - Achse 13 - Zufahrt Mülldeponie -



Bau-km 0+000,00 Ausbauanfang

Bau-km 0+056,35 Einm. Achse 421 - Weg

Bau-km 0+102,67 Fahrbahnrand Achse 620 Rampe 2 Bau-km 0+362,11

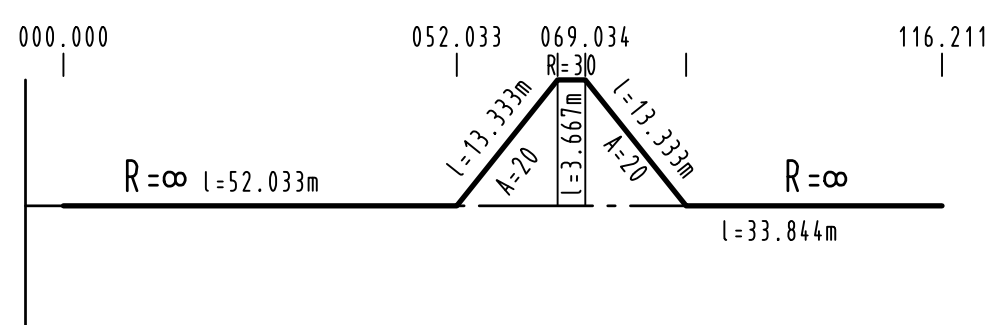
Bau-km 0+116,21 Anschluss Achse 611 Rampe 3 Bau-km 0+120,55

NN 500.000 m

Station	0+00	1+87	12+50	15+36	25+00	28+85	50+00	52+03	65+37	75+00	82+37	87+74	92+03	100+00	102+71	116+21
Höhe	524.95	524.82	524.02	523.80	523.00	522.66	520.78	520.60	519.44	519.08	518.85	518.32	517.67	517.14	517.08	516.40
Gradiente	-0.00	-0.04	0.01	-0.00	-0.00	0.05	-0.30	-0.35	-0.07	0.08	0.41					
DH - Gelände																
Geländehöhe	524.95	524.07	522.99				520.78	520.60	519.36	518.85	518.32	517.49	517.06	515.99		

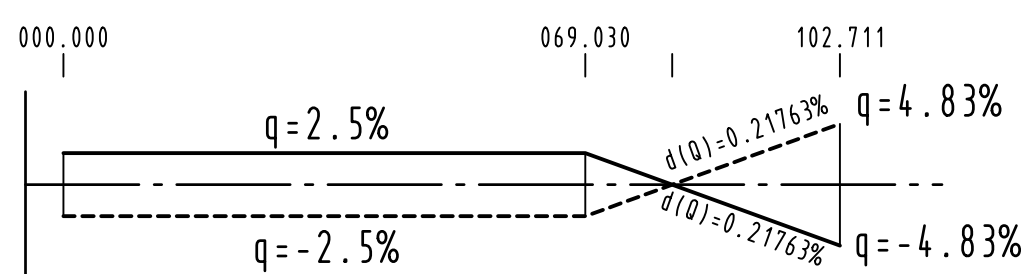
0+000 0+100

Krümmung  
50 / R (cm)



Querneigung

bezogen auf 6.00 % / cm  
linker Fahrbahnrand  
rechter Fahrbahnrand



## Legende

H = 500.000 m  
T = 12.649 m  
f = 0.160 m  
km = 0+171.248  
h TS = 183.418 m



Neigungsbruchpunkt mit Angabe von Gefälle und Steigung in Prozent, Länge der Gefälle- bzw. Steigungsstrecke, Halbmesser, Tangentenlänge, Scheitelabstand, Station und Höhe Tangentenschnittpunkt

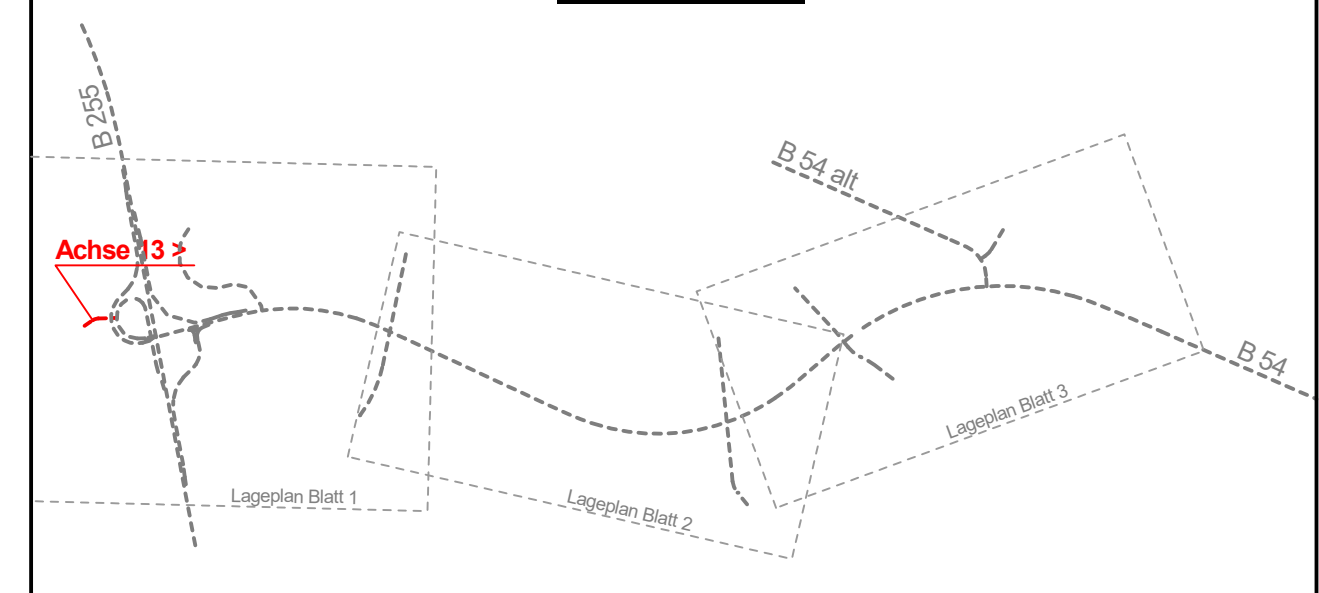
Ausrundungsanfang bzw. -ende Kuppe / Wanne

Hochpunkt / Tiefpunkt

Sammelleitung mit Angabe von Rohrdurchmesser, Gefälle, Haltungslänge

Entwässerungsmulden

## Achsübersicht



MANN'S INGENIEURE Dr. Manns + Conrad GmbH Verkehr - Stadt - Umwelt Südstraße 14 56422 Wirges Tel. 02602/9363-0 Fax 02602/9363-30 E-Mail: info@mamns-ingenieure.de	156	0,35	DATUM	ZEICHEN
	ENTWORFEN	Jan. 2012	Jan. 2017	Meurer-Otto
	GEZEICHNET	Jan. 2012	Jan. 2017	Eberhard-Otto
	GEPRÜFT	Jan. 2012	Jan. 2017	Conrad-Schurath

## PLANFESTSTELLUNG

**Rheinland-Pfalz**  
Landesbetrieb Mobilität  
Diez  
Goethestraße 9 · 65582 Diez  
Tel: 06432/92006-0 · Fax: 06432/92006-5999

## Neubau der B 54 Ortsumgehung Rennerod

Unterlage: 8 a ersetzt Unterlage 8, Blatt 8

Blatt Nr.: 8

Maßnahmen Nr.: A.14-02-0110

	Datum	Name
bearbeitet		
gezeichnet		
geprüft		
Höhenplan Achse 13, Maßstab 1 : 1000/100		
von NK: 5314 199 nach NK: 5414 263		

## Zufahrt Mülldeponie

Entwurfsprüfung:	LBM Diez	Datum	Name
Straßenplanung:			
Landespflege:			
Immissionsschutz:			
Nr.	Art der Änderung	Datum	Name
1			
2			
3			
4			
5			
6			

aufgestellt:

Diez, den 22.01.2019

Grundplan hergestellt:	Ergänzungen:
Aufnahme:	
Feldvergleich:	
Kataster:	