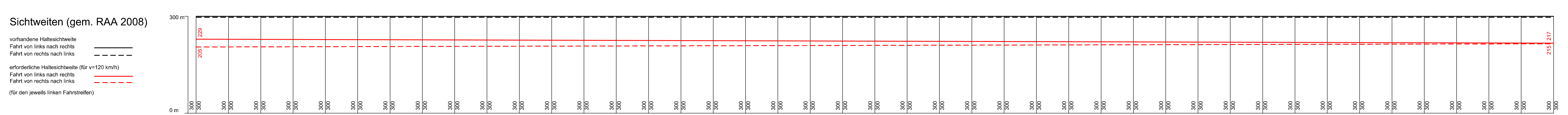
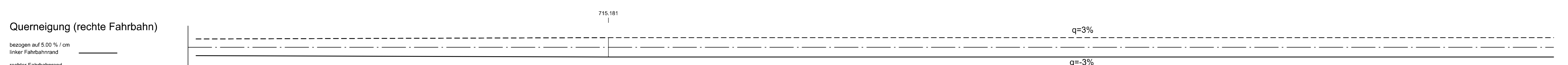
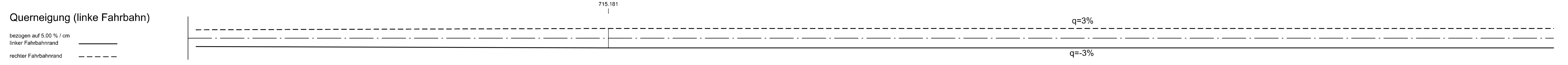
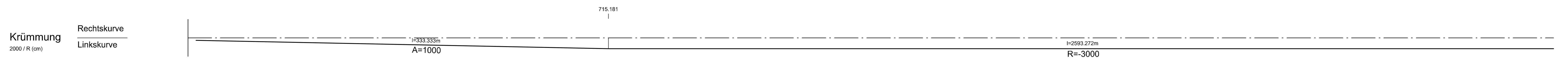



**Bauwerk 07A**  
 Talbrücke Hollerseifen  
 Talbrücke im Zuge der A 1  
 über den Hollerseifen  
 Bau-km 8+407,500 - 8+514,500  
 NW = — gon LW = 107,00 m  
 BzG = 30,60 m LH = 24,00 m  
 MLC = 5050 - 100

**Bauwerk 07B**  
 Talbrücke Hollerseifen  
 Brücke im Zuge der A 1  
 über ein Gewässer  
 Bau-km 8+555,100 - 8+600,100  
 NW = — gon LW = 45,00 m  
 BzG = 30,60 m LH = 12,00 m  
 MLC = 5050 - 100

**Bauwerk 08**  
 Grünbrücke  
 Grünbrücke mit Forstweg  
 über die A 1  
 Bau-km 8+967,500  
 NW = 100,00 gon LW = 40,00 m  
 BzG = 65,00 m LH = 4,70 m  
 MLC = —



**Zeichenerklärung**

- Gradientenbruchpunkt
- Gradientenstufpunkt
- Ausrundungsbeginn Kuppe / Ausrundungsende Wanne
- Tangentschnittpunkt
- Damm
- Einschnitt
- Graben / Mulde links
- Graben / Mulde rechts
- Schacht links
- Schacht mitte
- Schacht rechts
- Schacht mitte und rechts

N = 15,000 m  
 T = 362,155 m  
 f = 4,372 m  
 km = 0,4801335  
 HTS = 415,868 m

Nähepunkt  
 mit Angabe von:  
 Ausrundungshalbmesser,  
 Tangentenlänge,  
 Strecke,  
 Bau-km,  
 Höhe Tangentschnittpunkt

Längsneigung und  
 Abstand zum nächsten  
 Neigungsbruchpunkt

Roßleitung mit Angabe der  
 Dimension und der Längsneigung

links  
 rechts  
 mitte

D = Deckhöhe Schacht  
 S = Sohlhöhe Schacht  
 S<sub>Ein</sub> = Sohlhöhe Einlauf  
 S<sub>Aus</sub> = Sohlhöhe Auslauf  
 A = Auslauf

Durchlass mit Achsen / Rd. Nr. und Durchmesser

c			
b			
a			
Nr.	Art der Änderung		Datum Name

**LBM**

Landesbetrieb Mobilität  
 Trier  
 Dienstleistungsbereich 15c  
 54292 Trier  
 Tel: 065119198-0  
 Fax: 06519196-1480

Datum Name  
 bearbeitet: 03/2018 He / Ko  
 gezeichnet: 03/2018 He / Ko  
 geprüft: 29/03/2018 gez. Baum

**FESTSTELLUNGSENTWURF**

Strassenbauverwaltung: **Rheinland-Pfalz**

Unterlage: 6 Bau-Nr.: 8

**Höhenplan 6**  
 Bau-km 8+460 - Bau-km 9+300

PROJES-Nr.: 0768725720 SAMP-Nr.: A.71-02-0019.02 Maßstab: 1:1.000/100

Neubau der A 1  
 AS Kelberg (B 410) - AS Adenau (L 10)  
 Bau-km 4+920 bis Bau-km 15+486,325

aufgestellt: *Bgm*

Trer, den 03.04.2018