







Y 32342392.014  
X 5574457.333

Y 32342962.457  
X 5574880.056

### Zeichenerklärung











#### Grunderwerb

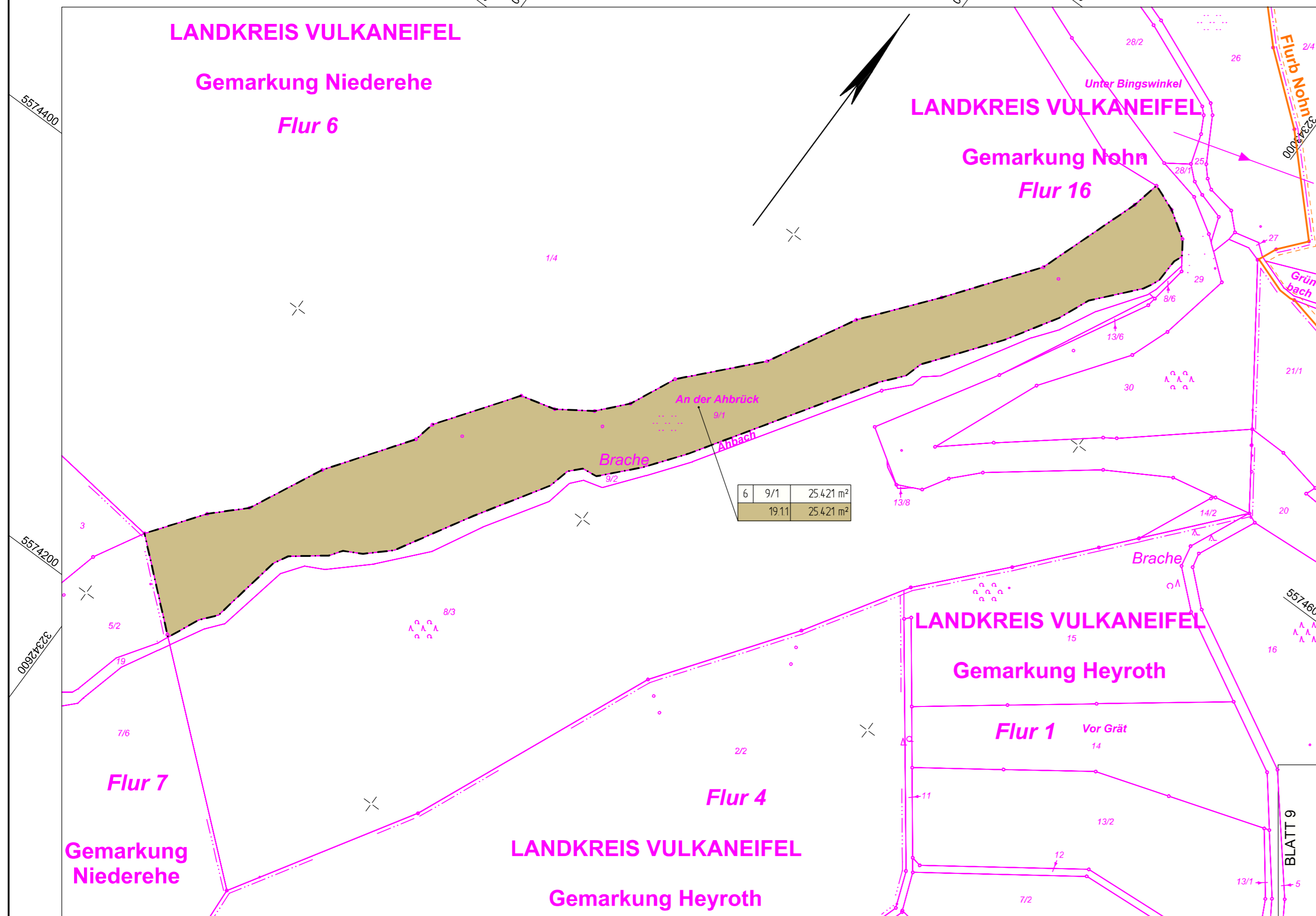
-  zu erwerbende Fläche für den Straßenbau
-  vorübergehend in Anspruch zu nehmende Fläche
-  dauernd zu belastende Fläche
-  zu erwerbende Fläche für Dritte
-  zu erwerbende Fläche für die Landespflege
-  zu erwerbende Fläche für die Landespflege mit vorübergehender Inanspruchnahme für den Straßenbau

3	14/2	4 248 m <sup>2</sup>
	234.1	345 m <sup>2</sup>
	234.2	320 m <sup>2</sup>

Flur / Flurstück / Größe des Flurstücks  
 lfd. Nr. im Grunderwerbsverzeichnis / Größe der Teilfläche  
 2 = Nr. des Grunderwerbsplanes  
 34 = lfd. Nr. des betroffenen Flurstückes  
 1 = Teilfläche eines Flurstückes


#### Kataster (Stand: Dez. 2016)

-  Landesgrenze
-  Kreisgrenze
-  Gemarkungsgrenze
-  Flurgrenze
-  Flurstücksgrenze
-  Grenze Flurbereinigungsverfahren
-  Flurstücksnummer
-  Flurnummer
-  Gewinnbezeichnung
-  Gemarkung




c			
b			
a			
Nr.	Art der Änderung	Datum	Name


15	16	17	18	19	20	21	22	23	24	25
26	27	28	29	30	31	32	33	34	35	36

 Landesbetrieb Mobilität Trier Dasbachstraße 15c 54292 Trier Tel.: 0651/9796-0 Fax: 0651/9796-1480		Datum	Name
	bearbeitet:	03/2018	He / Ko
	gezeichnet:	03/2018	He / Ko
	geprüft:	29/03/2018	gez. Bauch

## FESTSTELLUNGSENTWURF

<b>Straßenbauverwaltung:</b> 	Unterlage: 10.2 Blatt-Nr.: 19 <b>Grunderwerbsplan 19</b>
PROJIS-Nr.: 0768725720	SAP-Nr.: A.71-02-0019.02
Maßstab: 1 : 2.000	

**Neubau der A 1**  
**AS Kelberg (B 410) - AS Adenau (L 10)**  
 Bau-km 4+920 bis Bau-km 15+466,325

aufgestellt:  
  
 Trier, den 03.04.2018

Y 32342698.042  
X 5574044.364

Y 32343268.485  
X 5574467.087