







Y 32344454.046
X 5577538.843

Y 32344258.105
X 5576856.415

Zeichenerklärung

Grunderwerb

-  zu erwerbende Fläche für den Straßenbau
-  vorübergehend in Anspruch zu nehmende Fläche
-  dauernd zu belastende Fläche
-  zu erwerbende Fläche für Dritte
-  zu erwerbende Fläche für die Landespflege
-  zu erwerbende Fläche für die Landespflege mit vorübergehender Inanspruchnahme für den Straßenbau

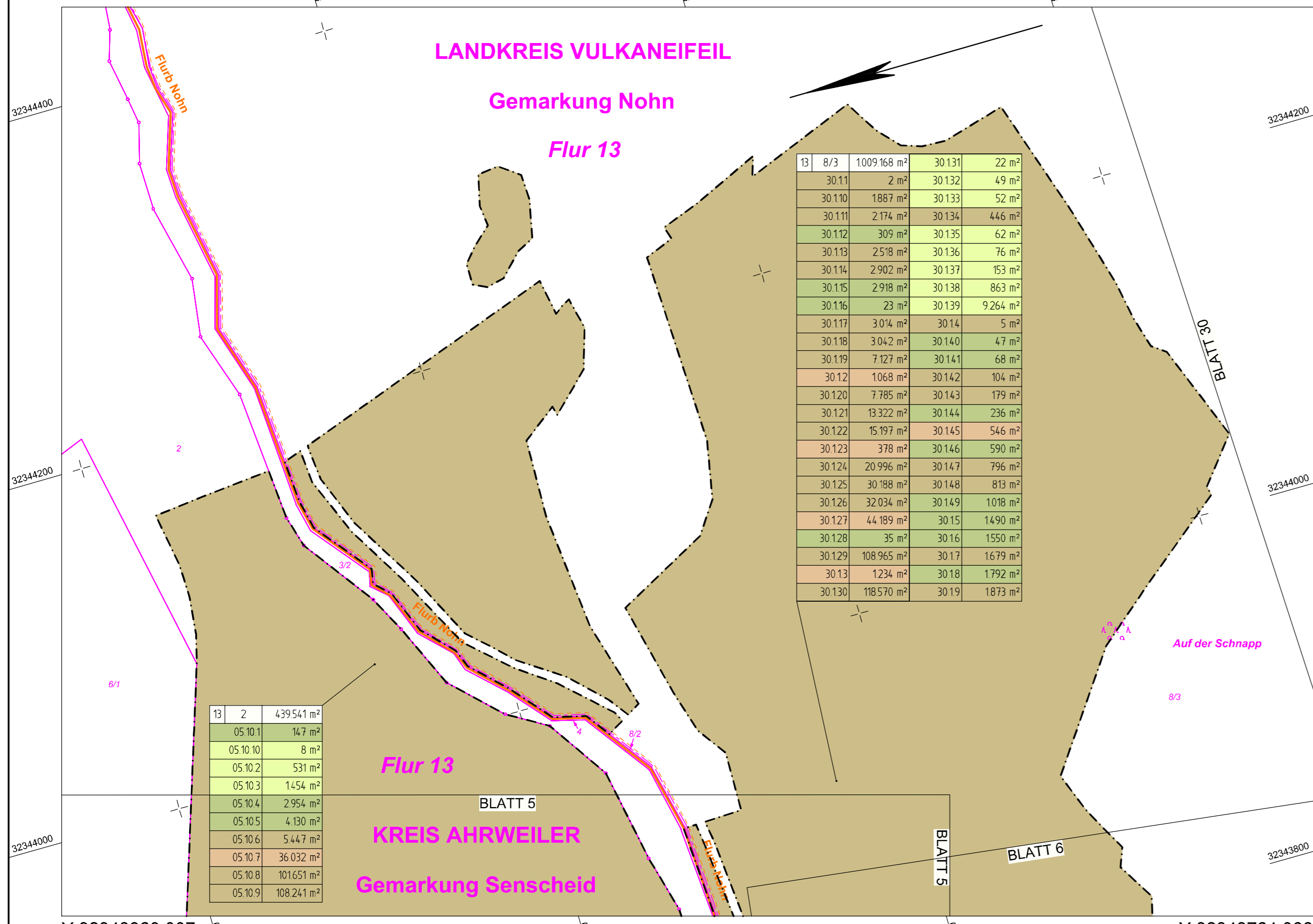
- | | | |
|---|-------|----------------------|
| 3 | 14/2 | 4 248 m ² |
| | 234.1 | 345 m ² |
| | 234.2 | 320 m ² |
- Flur / Flurstück / Größe des Flurstücks
 lfd. Nr. im Grunderwerbsverzeichnis /
 Größe der Teilfläche
 2 = Nr. des Grunderwerbsplanes
 34 = lfd. Nr. des betroffenen Flurstückes
 1 = Teilfläche eines Flurstückes

Kataster (Stand: Dez. 2016)


-  Landesgrenze
-  Kreisgrenze
-  Gemarkungsgrenze
-  Flurgrenze
-  Flurstücksgrenze
-  Grenze Flurbereinigungsverfahren
-  Flurstücksnummer
-  Flurnummer
-  Gewinnbezeichnung
-  Gemarkung

13	8/3	1009168 m ²	30131	22 m ²
	30.11	2 m ²	30132	49 m ²
	30.110	1887 m ²	30133	52 m ²
	30.111	2174 m ²	30134	446 m ²
	30.112	309 m ²	30135	62 m ²
	30.113	2518 m ²	30136	76 m ²
	30.114	2902 m ²	30137	153 m ²
	30.115	2918 m ²	30138	863 m ²
	30.116	23 m ²	30139	9264 m ²
	30.117	3014 m ²	3014	5 m ²
	30.118	3042 m ²	30140	47 m ²
	30.119	7127 m ²	30141	68 m ²
	30.12	1068 m ²	30142	104 m ²
	30.120	7785 m ²	30143	179 m ²
	30.121	13322 m ²	30144	236 m ²
	30.122	15197 m ²	30145	546 m ²
	30.123	378 m ²	30146	590 m ²
	30.124	20996 m ²	30147	796 m ²
	30.125	30188 m ²	30148	813 m ²
	30.126	32034 m ²	30149	1018 m ²
	30.127	44189 m ²	3015	1490 m ²
	30.128	35 m ²	3016	1550 m ²
	30.129	108965 m ²	30.17	1679 m ²
	30.13	1234 m ²	3018	1792 m ²
	30.130	118570 m ²	30.19	1873 m ²

13	2	439541 m ²
	05.10.1	147 m ²
	05.10.10	8 m ²
	05.10.2	531 m ²
	05.10.3	1454 m ²
	05.10.4	2954 m ²
	05.10.5	4130 m ²
	05.10.6	5447 m ²
	05.10.7	36032 m ²
	05.10.8	101651 m ²
	05.10.9	108241 m ²





c			
b			
a			
Nr.	Art der Änderung	Datum	Name
15			
16			
17			
18			
19			
20			
21			
22			
23			
24			
25			
26			
27			
28			
29			
30			
31			
32			
33			
34			
35			
36			



Landesbetrieb Mobilität
 Trier
 Dasbachstraße 15c
 54292 Trier
 Tel.: 0651/9796-0
 Fax: 0651/9796-1480

	Datum	Name
bearbeitet:	03/2018	He / Ko
gezeichnet:	03/2018	He / Ko
geprüft:	29/03/2018	gez. Bauch

FESTSTELLUNGSENTWURF

<p>Straßenbauverwaltung: </p>	<p>Unterlage: 10.2 Blatt-Nr.: 29 Grunderwerbsplan 29</p>
PROJIS-Nr.: 0768725720	SAP-Nr.: A.71-02-0019.02
<p>Neubau der A 1 AS Kelberg (B 410) - AS Adenau (L 10) Bau-km 4+920 bis Bau-km 15+466,325</p>	
aufgestellt:	
Trier, den 03.04.2018	

Y 32343960.007
X 5577680.693

Y 32343764.066
X 5576998.265