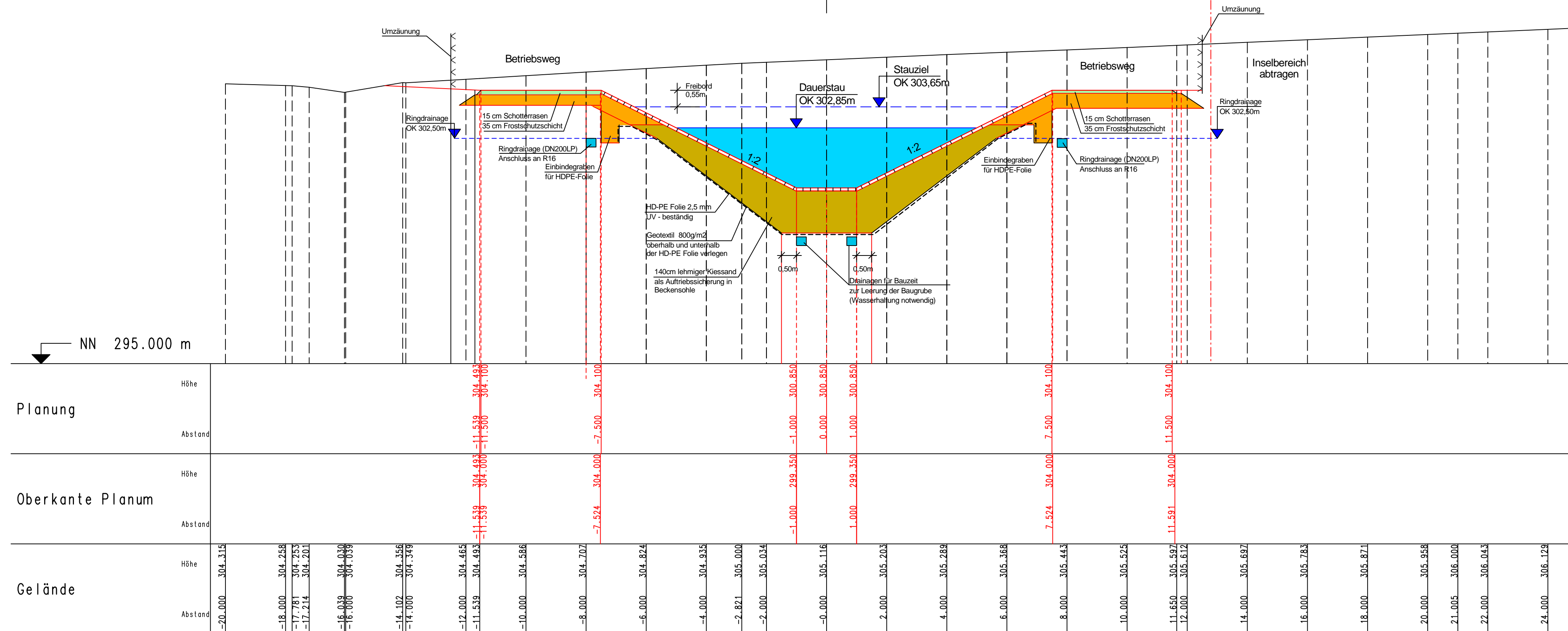


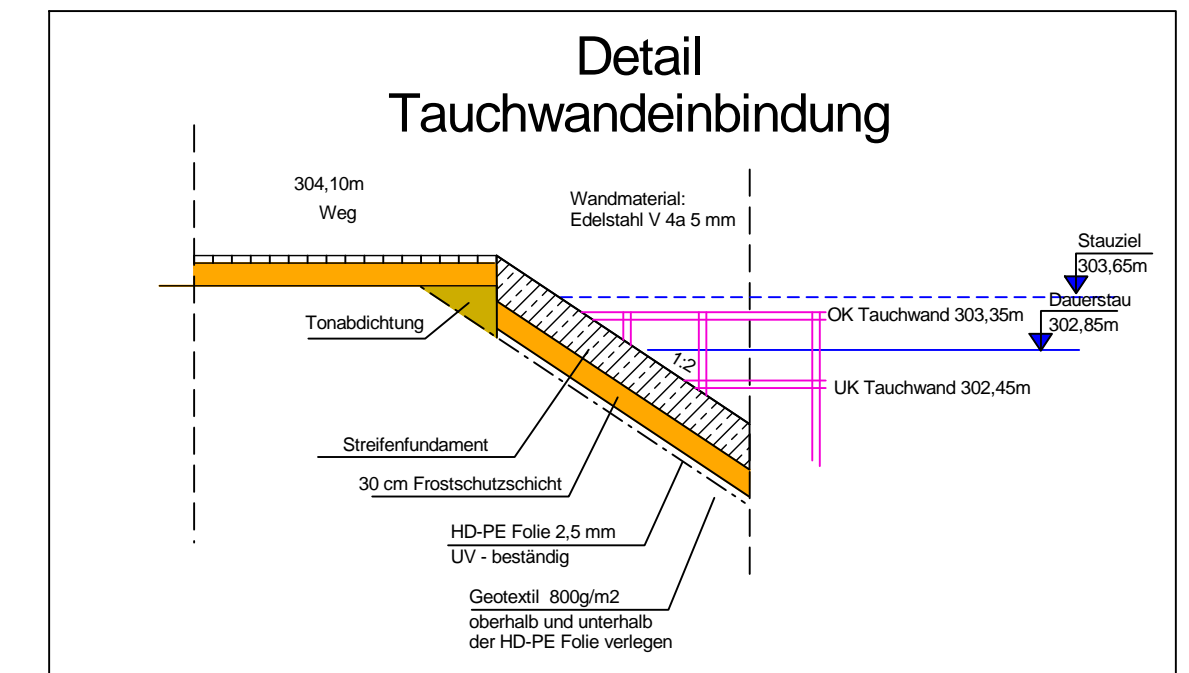
Regenrückhaltebecken (RRB) mit vorgeschaltetem Absetzbecken

Absetzbecken Schnitt (A)-(A)

Bau-km 0+035.000 (Achse 50)



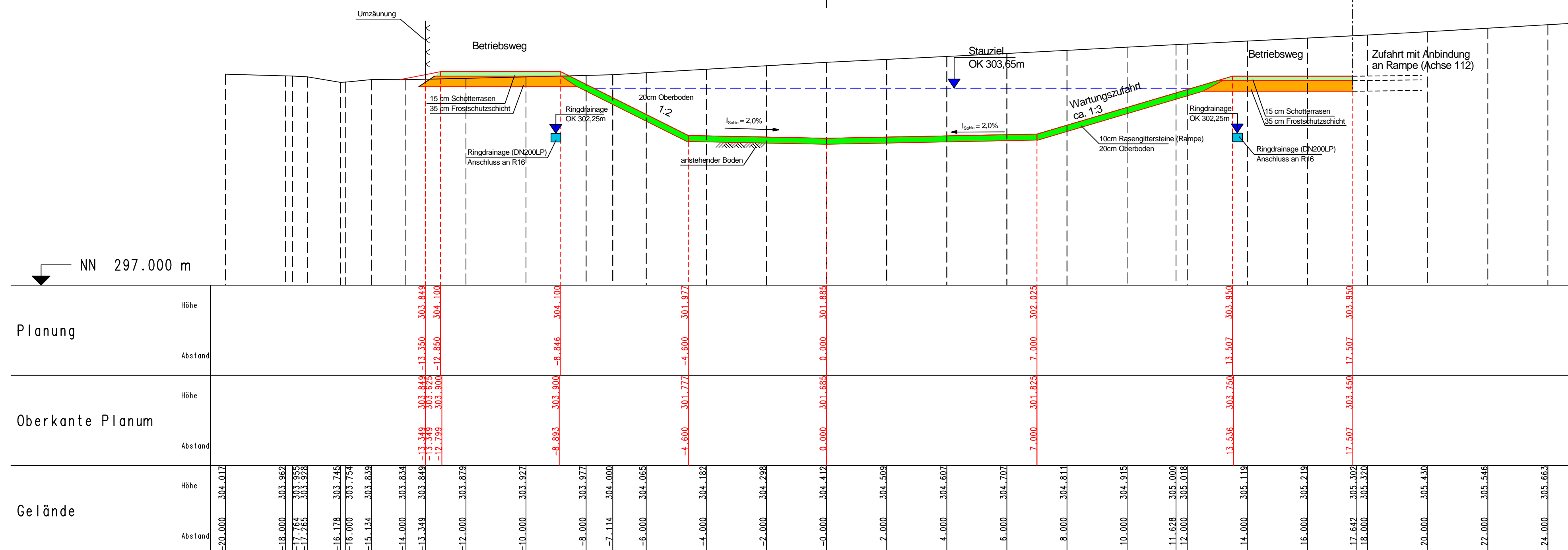
Schwimmende Tauchwand
b=15,00m, h=0,90m
OK = 303,35
UK = 302,45



Von der bauausführenden Firma sind genaue Ausführungspläne, sowie statische Berechnungen zu den Bauwerken zu erstellen.

Rückhaltebecken Schnitt (B)-(B)

Bau-km 0+052.000 (Achse 50)



FESTSTELLUNGSENTWURF

Landesbetrieb Mobilität Rheinland-Pfalz
Autobahnamt Montabaur
Bahnhofplatz 1
56410 Montabaur
Telefon: 02602 / 924 - 0
Fax: 02602 / 924 - 4500



Entwurfsbearbeitung:

Ingenieurbüro Seibert-Plan GmbH
Notterstraße 6
57627 Hachenburg
Fon: 02602 / 94668 93
Fax: 02602 / 948175
E-Mail: info@seibert-plan.de



Projekt-Nr.: 515/10

	Datum	Zeichen
bearbeitet:	20.07.2015	V. Seibert
gezeichnet:	20.07.2015	V. Seibert
geprüft:	21.08.2015	V. Seibert

BAB A 3
Köln - Frankfurt
AS Ransbach-Baumbach

Richtungsfahrbahn Köln
Betriebs-km 77,9
Zusätzliche Verbindungsrampe für die
Fahrbeziehung BAB A 3 - Ransbach-Baumbach

RRB Querschnitte (Achse 50), Maßstab 1:100

von NIK: 5512 002 nach NIK: 5411 002 Station: 0,165 - 0,808

Planprüfungen	Datum	Name	
Straßenplanung:	08.09.2015	K. Thon	
Landespflege:			
Immissionsschutz:			
Vermessungs- aufnahme:	28.01.2011	K. Thon	
Kataster:	28.07.2015	K. Thon	
Nr.	Art der Änderung	Datum	Name
a			
b			
c			
d			
e			
f			

aufgestellt:
Montabaur, den 23.11.2015

Der Leiter des Autobahnammtes

Dateiname: Entwässerung RRB Querschnitte PFST A3 AS Ransbach UL_18 Bl_02-2 2011 15.PLT
Plangröße in mm: 765 x 594
Platztafelnummer: ---