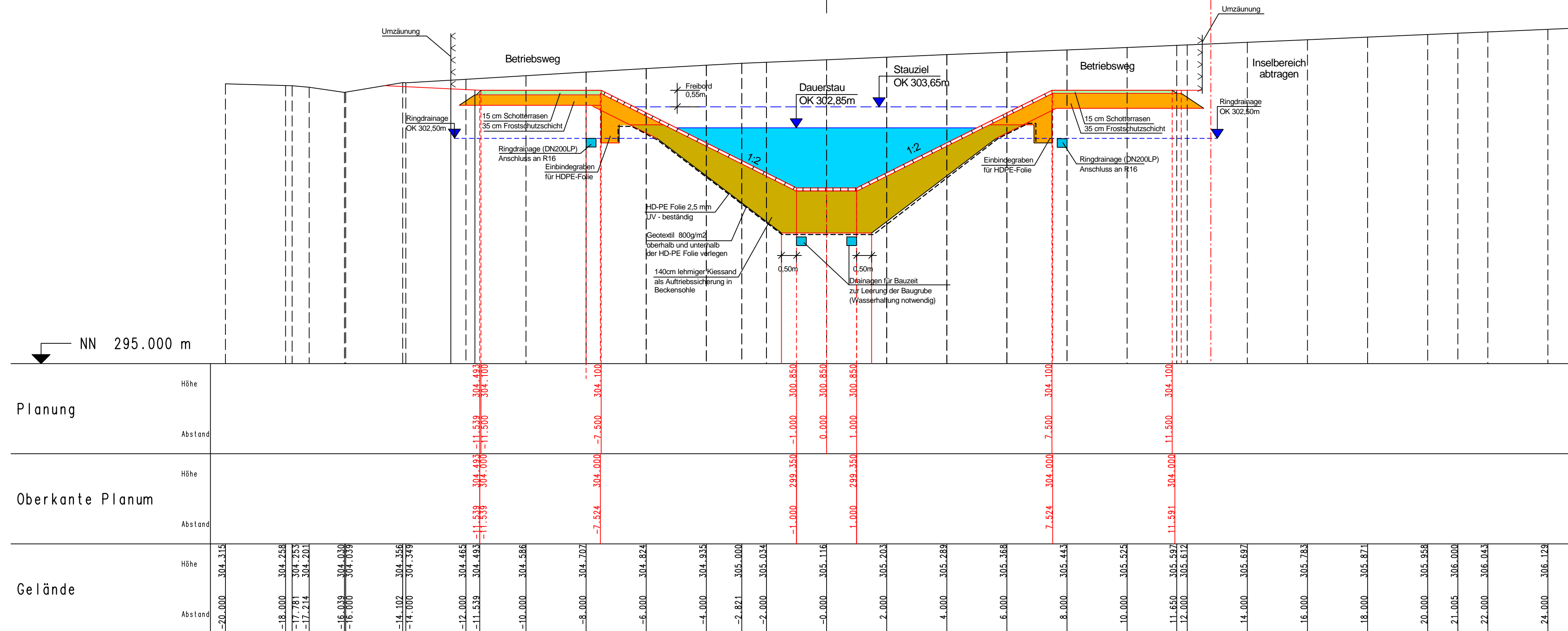
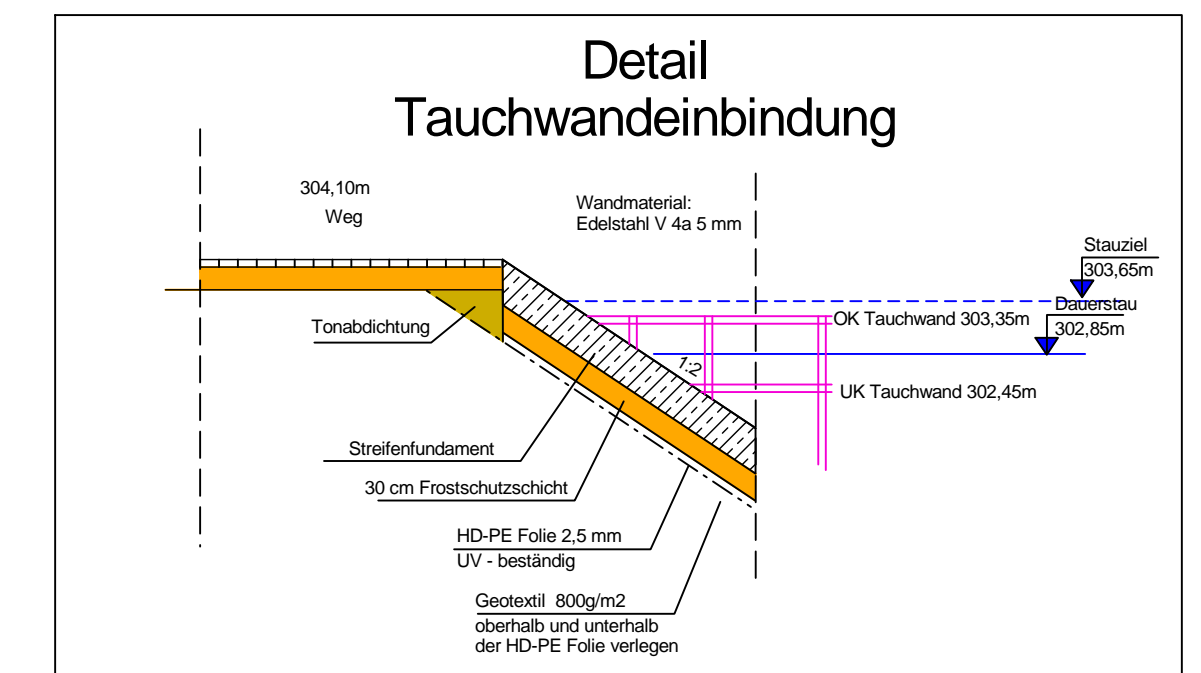


Regenrückhaltebecken (RRB) mit vorgeschaltetem Absetzbecken

Absetzbecken Schnitt (A)-(A)
Bau-km 0+035.000 (Achse 50)

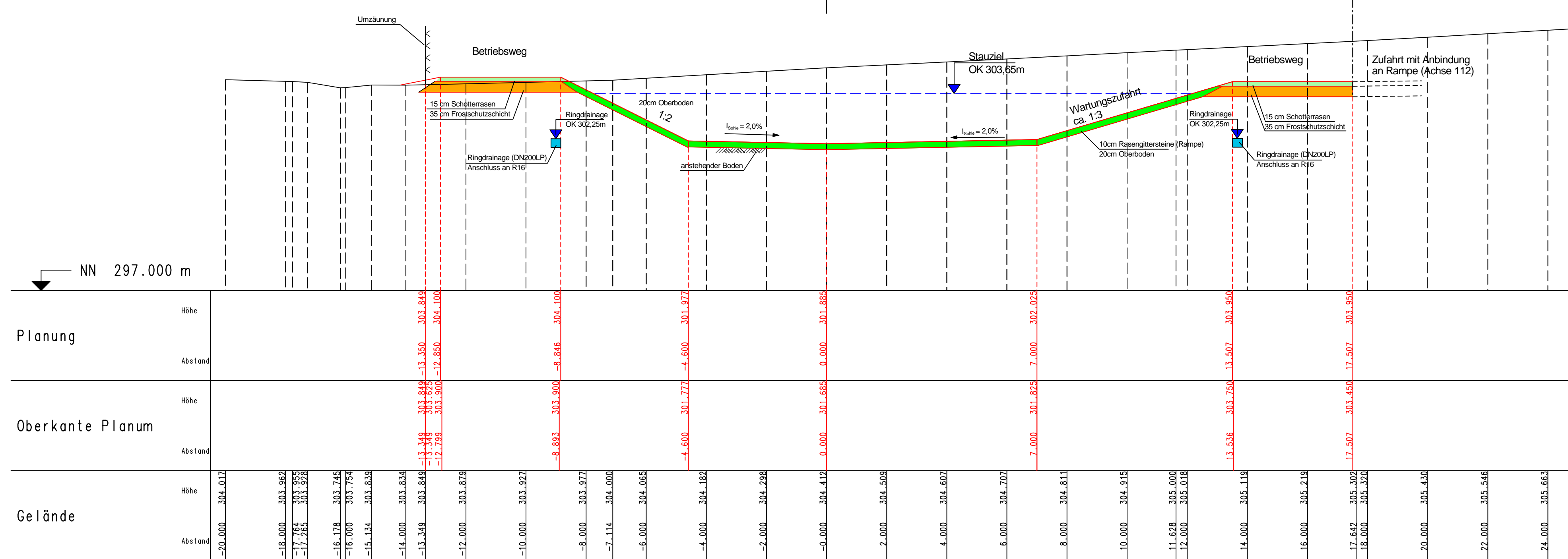


Schwimmende Tauchwand
b=15,00m, h=0,90m
OK = 303,35
UK = 302,45



Von der bauausführenden Firma sind genaue Ausführungspläne, sowie statische Berechnungen zu den Bauwerken zu erstellen.

Rückhaltebecken Schnitt (B)-(B)
Bau-km 0+052.000 (Achse 50)



FESTSTELLUNGSENTWURF

Landesbetrieb Mobilität Rheinland-Pfalz
Autobahnamt Montabaur
Bahnhofplatz 1
56410 Montabaur
Telefon: 02602 / 924 - 0
Fax: 02602 / 924 - 4500

**LANDESBETRIEB
MOBILITÄT
RHEINLAND-PFALZ**

| | | |
|---|------------|---------------------|
| Entwurfsbearbeitung: Ingenieurbüro Seibert-Plan GmbH Notterstraße 6 57627 Hachenburg Fon: 02602 / 94668 93 Fax: 02602 / 948175 E-Mail: info@seibert-plan.de | | Projekt-Nr.: 515/10 |
| bearbeitet: 20.07.2015 | V. Seibert | Datum |
| gezeichnet: 20.07.2015 | V. Seibert | Zeichen |
| geprüft: 21.08.2015 | V. Seibert | |

**BAB A 3
Köln - Frankfurt
AS Ransbach-Baumbach**
Richtungsfahrbahn Köln
Betriebs-km 77,9
Zusätzliche Verbindungsrampe für die
Fahrbeziehung BAB A 3 - Ransbach-Baumbach

RRB Querschnitte (Achse 50), Maßstab 1:100

| | | |
|---------------------------|-------------------|------------------------|
| von NK: 5512 002 | nach NK: 5411 002 | Station: 0,165 - 0,808 |
| Planprüfungen | | Datum |
| | | Name |
| Straßenplanung: | | 08.09.2015 |
| Landespflege: | | K. Thon |
| Immissionsschutz: | | |
| Vermessungs- aufnahme: | | 28.01.2011 |
| Kataster: | | K. Thon |
| Kataster: | | 28.07.2015 |
| Kataster: | | K. Thon |

| Nr. | Art der Änderung | Datum | Name |
|-----|------------------|-------|------|
| a | | | |
| b | | | |
| c | | | |
| d | | | |
| e | | | |
| f | | | |

aufgestellt:
Montabaur, den 23.11.2015

Der Leiter des Autobahnammtes

Festgestellt
Gemäß Kapitel A, Nr. 1, des
Planfeststellungsbeschlusses vom
23.07.2009, Az. 11-1803-PF/02
Landesbetrieb Mobilität Rheinland-Pfalz
- Planfeststellungsbehörde -

in Vertretung
(Dr. Markus Rieder)
Leiter der Planfeststellungsbehörde

Dateiname : Entwässerung RRB Querschnitte PFST A3 AS Ransbach UL_18 Bl_02-2 2011 15.PLT
Plangröße in mm : 765 x 594
Platztafelnummer : ---