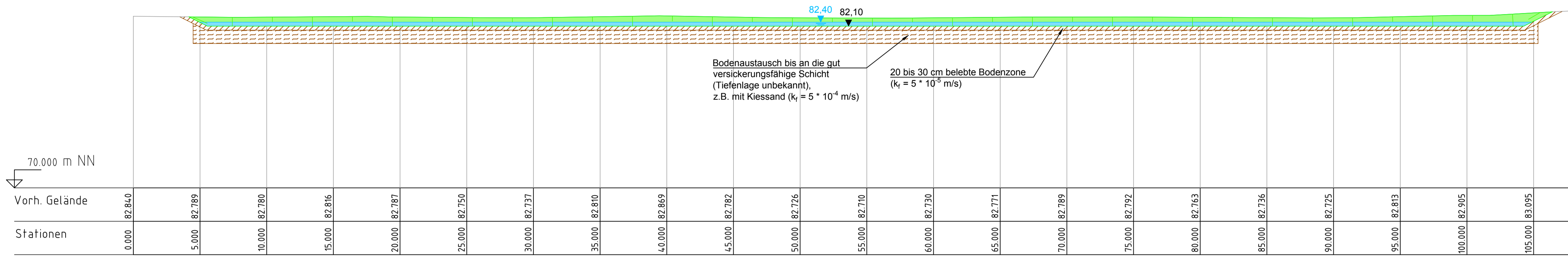


Legende:

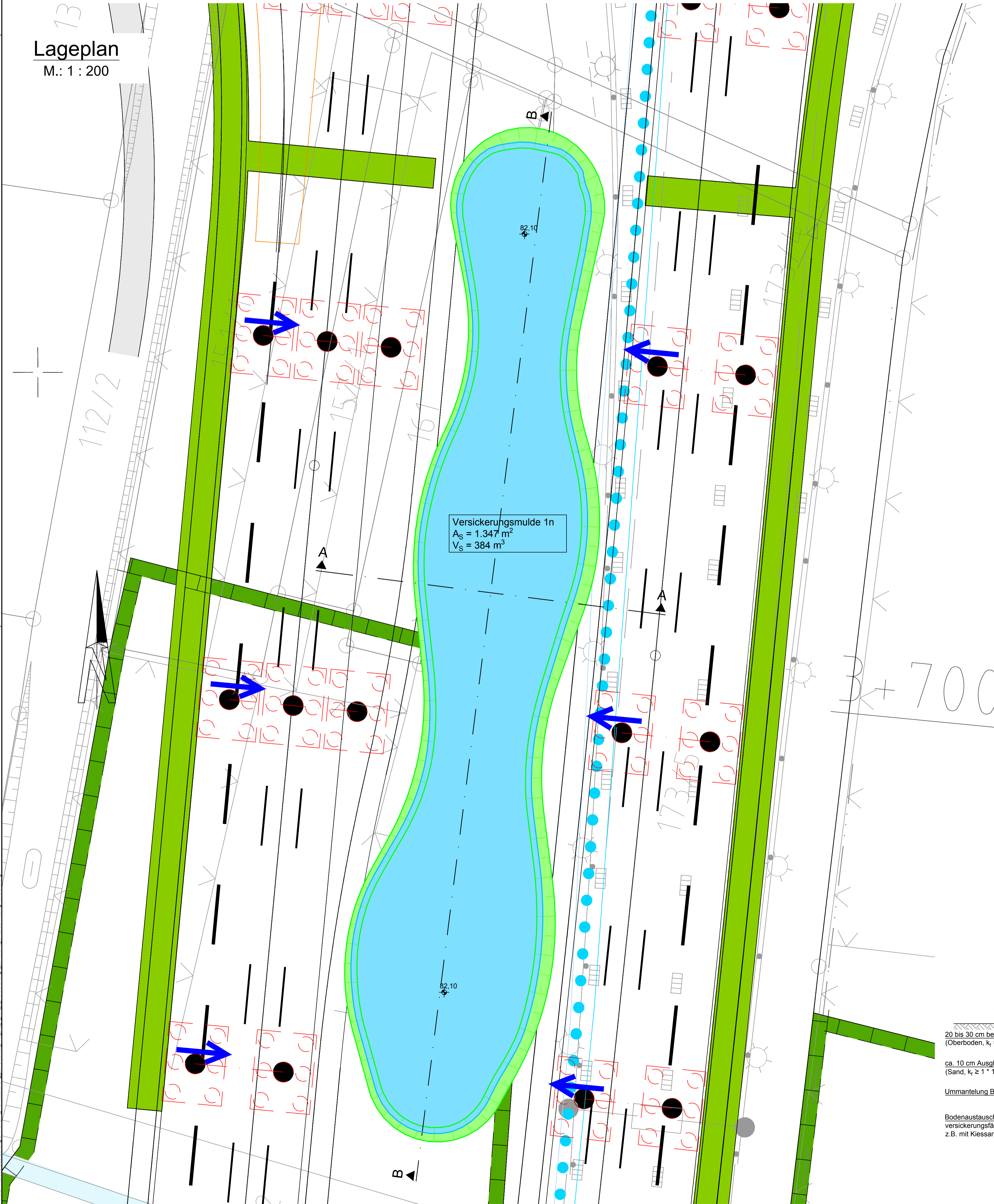


Geplante Fallleitungen der Brückenentwässerung

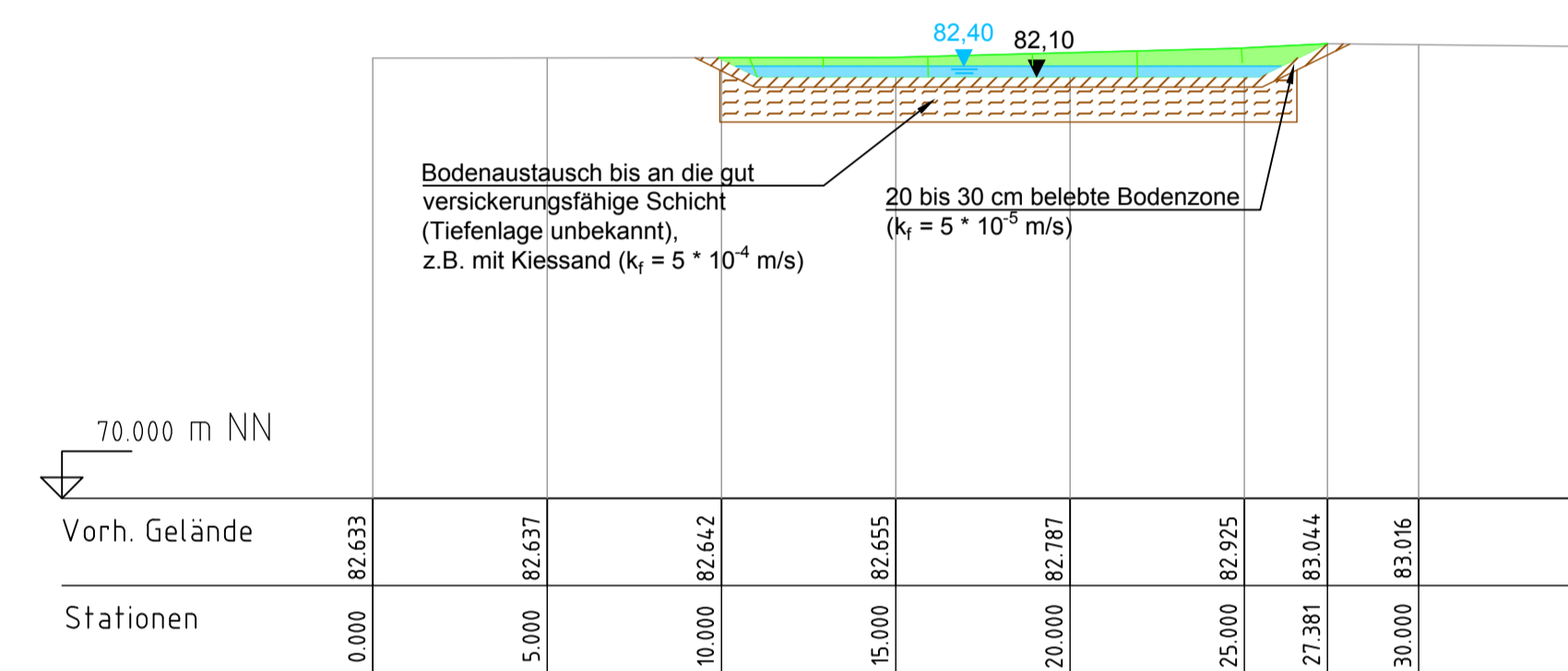
Schnitt B - B
M.: 1 : 200



Lageplan
M.: 1 : 200



Schnitt A - A
M.: 1 : 200



Anmerkung:

Sämtliche Geländehöhen sind in der Örtlichkeit anzupassen.

Alle Höhenangaben in m ü. NN.

Nr.	Art der Änderung	Datum	Name
c			
b			
a			

Entwurfsbearbeitung:	Datum	Name
Kocks Consult GmbH Stegemannstr. 32 - 38 56068 Koblenz Tel.: 0281 / 1302-0 Fax: 0281 / 1302-400 E-Mail: info@kocks-ing.de	bearbeitet: 30.04.2019 gezeichnet: 30.04.2019 geprüft: 30.04.2019	CS ULe GI

Projektnr.:	A.31-15-0007.01
Landesbetrieb Mobilität Worms Schönauer Straße 5 67547 Worms Tel.: 06241 / 401 - 5 Fax: 06241 / 401 - 600	Prüfung Straßenplanung Landespflege Immissionschutz

FESTSTELLUNGSENTWURF

Straßenbauverwaltung:	Unterlage: 18.2 Blatt-Nr.: 7
Rheinlandpfalz	Bauwerksplan Versickerungsmulde 1n Bau-km: 3+700
PROJIS-Nr.: 070 19913	Maßstab: 1 : 200 / 1 : 50

A 643
6-streifiger Ausbau
zwischen AD Mainz und AK Wiesbaden-Schierstein
Abschnitt
AS Mainz-Gonsenheim bis AS Mainz-Mombach

aufgestellt:
Worms, den 10.05.2019
gez. Knoop
Dienststellenleiter

Regelaufbau Versickerungsmulde
M. 1 : 50

