


**K 19**

Unterlage 10.5 A

**Umfahrung Assenheim**

von Netzknoten: 6515 030 bis Netzknoten: 6515 033	
von Bau-km: 0+000,00 (Str.-km 2+329) bis Bau-km: 1+513,70	
Nächster Ort: Assenheim	
Baulänge: 1,513 km	

# Grunderwerbsverzeichnis


## - DECKBLATTVERFAHREN A ZUR PLANFESTSTELLUNG -

Aufgestellt: Landesbetrieb Mobilität Speyer St. Guido- Straße 17, 67346 Speyer Tel. 0 62 32 / 626 – 0, Fax – 1104 gezeichnet i.A. Thomas Krömer Baurat Speyer, den <a href="#">25.03.2019</a>	

**K 19**

Unterlage 10.5 A

**Umfahrung Assenheim**

von Netzknoten:	6515 030	
bis Netzknoten:	6515 033	
von Bau-km:	0+000,00 (Str.-km 2+329)	<b>LANDESBETRIEB MOBILITÄT SPEYER</b>
bis Bau-km:	1+513,70	
Nächster Ort:	Assenheim	
Baulänge:	1,513 km	

# Grunderwerbsverzeichnis

**- DECKBLATTVERFAHREN A ZUR PLANFESTSTELLUNG -**

**Gemarkung  
Alsheim-Gronau**


GRUNDERWERBSVERZEICHNIS									zu Unterlage / Blatt-Nr.: 10 / 1		
für das Straßenbauvorhaben K 19 Umfahrung Assenheim									Datum: 31.08.2016		
lfd. Nr.	Bau-Km	Schlüsselnummer / Eigentümer: Name, Vorname Straße Wohnort		Grundbuch von	Gemarkung	Nutzungsart	Größe des Flurstückes	Zu erwerbende Fläche	Vorübergeh. in Anspruch zu nehm. FI-	Dauernd zu belastende Fläche	Bemerkungen
1	2	3		Band / Blatt	Flur / Flurstück		m <sup>2</sup>	m <sup>2</sup>	m <sup>2</sup>	m <sup>2</sup>	11
1.001.1 1.001.2	0+000	1	Rhein-Pfalz-Kreis Europaplatz 5 67063 Ludwigshafen	Alsheim-Gronau 10 554	Alsheim-Gronau - 210/6	S	2.839	2.209	141		
1.002.1	0+001	2	Ortsgemeinde Rödgersheim-Gronau Am Rathausplatz 1 67125 Dannstadt-Schauernheim	Alsheim-Gronau 285 456	Alsheim-Gronau - 211/5	Fahrweg A	993		938		
1.003.1 1.003.2	0+002	2	Ortsgemeinde Rödgersheim-Gronau Am Rathausplatz 1 67125 Dannstadt-Schauernheim	Alsheim-Gronau 265 456	Alsheim-Gronau - 209/4	RFW	934	896	25		
1.004.1 1.004.2	0+003	2	Ortsgemeinde Rödgersheim-Gronau Am Rathausplatz 1 67125 Dannstadt-Schauernheim	Alsheim-Gronau 270 456	Alsheim-Gronau - 226/3	Graben	1.610		72	1	
1.005.1 1.005.2	0+004	2	Ortsgemeinde Rödgersheim-Gronau Am Rathausplatz 1 67125 Dannstadt-Schauernheim	Alsheim-Gronau 111 456	Alsheim-Gronau - 266	Fahrweg	631		76	3	
1.006.1 1.006.2 1.006.3	0+030	3		Alsheim-Gronau 4 707	Alsheim-Gronau - 267	Gr	2.626	437	438	5	
1.007.1 1.007.2	0+095	4		Alsheim-Gronau 9 557	Alsheim-Gronau - 268	Gr	868	101	67		
1.008.1 1.008.2	0+115	5		Alsheim-Gronau 1 809	Alsheim-Gronau - 269	A	2.878	2.878	165		
		6									

<b>GRUNDERWERBSVERZEICHNIS</b>										zu Unterlage / Blatt-Nr.: <b>10 / 1</b>	
für das Straßenbauvorhaben <b>K 19</b> Umfahrung Assenheim										Datum: 31.08.2016	
lfd. Nr.	Bau-Km	Schlüsselnummer / Eigentümer: Name, Vorname Straße Wohnort		Grundbuch von  Band / Blatt	Gemarkung  Flur / Flurstück	Nutzungsart	Größe des Flurstückes  m <sup>2</sup>	Zu erwerbende Fläche  m <sup>2</sup>	Vorübergeh. in Anspruch zu nehm. Fl.  m <sup>2</sup>	Dauernd zu belastende Fläche  m <sup>2</sup>	Bemerkungen
1	2	3		4	5	6	7	8	9	10	11
1.009.1 <del>1.009.2</del>	0+150	7		Alsheim-Gronau 5 730	Alsheim-Gronau - 270	A	4.330	4.330	165		
1.010.1 <del>1.010.2</del>	0+180	8  9		Alsheim-Gronau 4 694	Alsheim-Gronau - 271	A	3.054	3.054	89		
1.011.1 1.011.2	0+195	10		Alsheim-Gronau 4 679	Alsheim-Gronau - 272	A	2.899	800	74		
1.012.1	0+205	54	Pfalzwerke Netz AG Kurfürstenstraße 29 67061 Ludwigshafen	Alsheim-Gronau 6 553	Alsheim-Gronau - 273/1	VE	158		68		
1.013.1	0+210	2	Ortsgemeinde Rödgersheim-Gronau Am Rathausplatz 1 67125 Dannstadt-Schauernheim	Alsheim-Gronau 285 456	Alsheim-Gronau - 211/6	Radweg	10		10		

**K 19**

Unterlage 10.5 A

**Umfahrung Assenheim**

von Netzknoten: 6515 030 bis Netzknoten: 6515 033	
von Bau-km: 0+000,00 (Str.-km 2+329) bis Bau-km: 1+513,70	
Nächster Ort: Assenheim	
Baulänge: 1,513 km	

# Grunderwerbsverzeichnis

**- DECKBLATTVERFAHREN A ZUR PLANFESTSTELLUNG -**

**Gemarkung  
Assenheim**

GRUNDERWERBSVERZEICHNIS									zu Unterlage / Blatt-Nr.: 10 / 1		
für das Straßenbauvorhaben K 19 Umfahrung Assenheim									Datum: 31.08.2016		
lfd. Nr.	Bau-Km	Schlüsselnummer / Eigentümer: Name, Vorname Straße Wohnort		Grundbuch von  Band / Blatt	Gemarkung  Flur / Flurstück	Nutzungsart	Größe des Flurstückes  m <sup>2</sup>	Zu erwerbende Fläche  m <sup>2</sup>	Vorübergeh. in Anspruch zu nehm. FI-  m <sup>2</sup>	Dauernd zu belastende Fläche  m <sup>2</sup>	Bemerkungen
1	2	3		4	5	6	7	8	9	10	11
1.014.1 1.014.2	0+207	10		Assenheim 1 1172	Assenheim - 2512	A	1.812	516	41		
1.015.1 1.015.2	0+220	10		Assenheim 4 1576	Assenheim - 2510	A	11.470	3.217	247		
1.016.1	0+225	13	Ortsgemeinde Hochdorf - Assenheim Am Rathausplatz 1 67125 Dannstadt-Schauernheim	Assenheim 257 686	Assenheim - 2042/2	A	225		225		
1.017.1 1.017.2	0+230	1	Rhein-Pfalz-Kreis Europaplatz 5 67063 Ludwigshafen am Rhein	Assenheim 9 554	Assenheim - 2070/1	S	3.562	947	189		
1.018.1 1.018.2	0+245	13	Ortsgemeinde Hochdorf - Assenheim Am Rathausplatz 1 67125 Dannstadt-Schauernheim	Assenheim 438 686	Assenheim - 2427/8	Fahrweg	900	229	15		
1.019.1	0+250	13	Ortsgemeinde Hochdorf - Assenheim Am Rathausplatz 1 67125 Dannstadt-Schauernheim	Assenheim 254 686	Assenheim - 2042/1	Fahrweg	267		55		
1.020.1	0+255	12		Assenheim 38 849	Assenheim - 2044/1	Brachland	1.361	1.361			
1.021.1	0+260	13	Ortsgemeinde Hochdorf - Assenheim Am Rathausplatz 1 67125 Dannstadt-Schauernheim	Assenheim 8 1340	Assenheim - 2044/2	RFW	215	215			
1.022.1	0+265	12		Assenheim 32 849	Assenheim - 2041/1	Gr	9.967		172		

<b>GRUNDERWERBSVERZEICHNIS</b>										zu Unterlage / Blatt-Nr.: <b>10 / 1</b>	
für das Straßenbauvorhaben <b>K 19</b> Umfahrung Assenheim										Datum: 31.08.2016	
lfd. Nr.	Bau-Km	Schlüsselnummer / Eigentümer: Name, Vorname Straße Wohnort		Grundbuch von  Band / Blatt	Gemarkung  Flur / Flurstück	Nutzungsart	Größe des Flurstückes  m <sup>2</sup>	Zu erwerbende Fläche  m <sup>2</sup>	Vorübergeh. in Anspruch zu nehm. Fl.  m <sup>2</sup>	Dauernd zu belastende Fläche  m <sup>2</sup>	Bemerkungen
1	2	3		4	5	6	7	8	9	10	11
1.023.1	0+268	12		Assenheim 40 849	Assenheim - 2065/2	Brachland	214	214			
1.024.1	0+275	55		Assenheim 29 986	Assenheim - 2059/1	Gr	2.236		21		
1.025.1 1.025.2	0+276	13	Gemeinde Hochdorf-Assenheim Am Rathausplatz 1 67125 Dannstadt-Schauernheim	Assenheim 1 1290	Assenheim - 2065/3	RFW	393	31	25		
1.026.1 1.026.2	0+300	13	Gemeinde Hochdorf-Assenheim Am Rathausplatz 1 67125 Dannstadt-Schauernheim	Assenheim 5 1291	Assenheim - 2065/1	Hf Spo Str	15.020	14	500		
1.027.1 1.027.2	0+310	11		Assenheim 350 937	Assenheim - 2490/1	A	88.290	14.043	4.010		

GRUNDERWERBSVERZEICHNIS									zu Unterlage / Blatt-Nr.: 10 / 2		
für das Straßenbauvorhaben K 19 Umfahrung Assenheim									Datum: 31.08.2016		
lfd. Nr.	Bau-Km	Schlüsselnummer / Eigentümer: Name, Vorname Straße Wohnort		Grundbuch von  Band / Blatt	Gemarkung  Flur / Flurstück	Nutzungsart	Größe des Flurstückes  m <sup>2</sup>	Zu erwerbende Fläche  m <sup>2</sup>	Vorübergeh. in Anspruch zu nehm. FI-  m <sup>2</sup>	Dauernd zu belastende Fläche  m <sup>2</sup>	Bemerkungen
1	2	3		4	5	6	7	8	9	10	11
2.028.1 2.028.2	0+635	13	Ortsgemeinde Hochdorf - Assenheim Am Rathausplatz 1 67125 Dannstadt-Schauernheim	Assenheim 27 1558	Assenheim - 2797/1	Fahrweg	2.211	235	60		
2.029.1 2.029.2	0+650	15		Assenheim 2 1366	Assenheim - 2796	A	12.540	983	364		
2.030.1 2.030.2	0+670	16		Assenheim 5 1298	Assenheim - 2795	A	3.521	1.060	62		
2.031.1 2.031.2	0+685	17		Assenheim 4 1299	Assenheim - 2794	A	8.726	526	217		
2.032.1 2.032.2	0+720	18		Assenheim 25 895	Assenheim - 2793	A	18.264	1.129	464		
2.033.1 2.033.2	0+745	19		Assenheim 37 964	Assenheim - 2792/2	A	1.956	124	51		
2.034.1 2.034.2	0+760	19		Assenheim 36 964	Assenheim - 2792/1	A	9.588	617	253		
2.035.1 2.035.2	0+800	11		Assenheim 369 937	Assenheim - 2791	A	95.264	6.415	2.578		
2.036.1 2.036.2	1+018	13	Ortsgemeinde Hochdorf - Assenheim Am Rathausplatz 1 67125 Dannstadt-Schauernheim	Assenheim 14 1558	Assenheim - 2798	Fahrweg	3.357	363	53		



GRUNDERWERBSVERZEICHNIS									zu Unterlage / Blatt-Nr.: 10 / 2		
für das Straßenbauvorhaben K 19 Umfahrung Assenheim									Datum: 31.08.2016		
lfd. Nr.	Bau-Km	Schlüsselnummer / Eigentümer: Name, Vorname Straße Wohnort		Grundbuch von	Gemarkung	Nutzungsart	Größe des Flurstückes	Zu erwerbende Fläche	Vorübergeh. in Anspruch zu nehm. FI-	Dauernd zu belastende Fläche	Bemerkungen
1	2	3		Band / Blatt	Flur / Flurstück		m <sup>2</sup>	m <sup>2</sup>	m <sup>2</sup>	m <sup>2</sup>	11
2.037.1 2.037.2	1+019	20		Assenheim 59 1029	Assenheim - 2800/1	A	6.045	163	766		
		21									
2.038.1 2.038.2	1+020	13	Ortsgemeinde Hochdorf - Assenheim Am Rathausplatz 1 67125 Dannstadt-Schauernheim	Assenheim 15 1558	Assenheim - 2799	Fahrweg	1.601	929	672		
		22									
2.039.1	1+022	22		Assenheim 26 1093	Assenheim - 2145/2	A	13	13			
		23									
2.040.1 2.040.2	1+025	22		Assenheim 29 1093	Assenheim - 2220/4	A	320	105	99		
		23									
2.041.1 2.041.2	1+030	22		Assenheim 27 1093	Assenheim - 2249/7	A	174	105	28		
		23									
2.042.1	1+035	22		Assenheim 16 1093	Assenheim - 2219	A	1.556	1.556			
		23									

<b>GRUNDERWERBSVERZEICHNIS</b>										zu Unterlage / Blatt-Nr.: <b>10 / 2</b>	
für das Straßenbauvorhaben <b>K 19</b> Umfahrung Assenheim										Datum: 31.08.2016	
lfd. Nr.	Bau-Km	Schlüsselnummer / Eigentümer: Name, Vorname Straße Wohnort		Grundbuch von  Band / Blatt	Gemarkung  Flur / Flurstück	Nutzungsart	Größe des Flurstückes  m <sup>2</sup>	Zu erwerbende Fläche  m <sup>2</sup>	Vorübergeh. in Anspruch zu nehm. Fl-  m <sup>2</sup>	Dauernd zu belastende Fläche  m <sup>2</sup>	Bemerkungen
1	2	3		4	5	6	7	8	9	10	11
2.043.1 2.043.2	1+040	22  23		Assenheim  29 1093	Assenheim  - 2220/5	A	2.920	1.564	487		

GRUNDERWERBSVERZEICHNIS									zu Unterlage / Blatt-Nr.: 10 / 3		
für das Straßenbauvorhaben K 19 Umfahrung Assenheim									Datum: 31.08.2016		
lfd. Nr.	Bau-Km	Schlüsselnummer / Eigentümer: Name, Vorname Straße Wohnort		Grundbuch von	Gemarkung	Nutzungsart	Größe des Flurstückes	Zu erwerbende Fläche	Vorübergeh. in Anspruch zu nehm. Fl.	Dauernd zu belastende Fläche	Bemerkungen
1	2	3		Band / Blatt	Flur / Flurstück		m <sup>2</sup>	m <sup>2</sup>	m <sup>2</sup>	m <sup>2</sup>	11
3.044.1	1+145	13	Ortsgemeinde Hochdorf - Assenheim Am Rathausplatz 1 67125 Dannstadt-Schauernheim	Assenheim 443 686	Assenheim - 2304/7	Fahrweg	742	226			
3.045.1 3.045.2	1+155	13	Ortsgemeinde Hochdorf - Assenheim Am Rathausplatz 1 67125 Dannstadt-Schauernheim	Assenheim 21 1558	Assenheim - 2839	Fahrweg	1.413	79	23		
3.046.1	1+160	24		Assenheim 45 836	Assenheim - 2291	Gr	2.930	2.930			
3.047.1 3.047.2	1+165	25 26 27		Assenheim 14 1053	Assenheim - 2289	Gr	1.860	676	1.184		
3.048.1	1+241	28 29		Assenheim 41 957	Assenheim - 1976/31	Gr	66	66			
3.049.1	1+245	28 29		Assenheim 40 957	Assenheim - 241/2	Gr	86	86			

<b>GRUNDERWERBSVERZEICHNIS</b>										zu Unterlage / Blatt-Nr.: <b>10 / 3</b>	
für das Straßenbauvorhaben <b>K 19</b> Umfahrung Assenheim										Datum: 31.08.2016	
lfd. Nr.	Bau-Km	Schlüsselnummer / Eigentümer: Name, Vorname Straße Wohnort		Grundbuch von  Band / Blatt	Gemarkung  Flur / Flurstück	Nutzungsart	Größe des Flurstückes  m <sup>2</sup>	Zu erwerbende Fläche  m <sup>2</sup>	Vorübergeh. in Anspruch zu nehm. Fl.  m <sup>2</sup>	Dauernd zu belastende Fläche  m <sup>2</sup>	Bemerkungen
1	2	3		4	5	6	7	8	9	10	11
3.050.1	1+243	28		Assenheim 42 957	Assenheim - 240/2	Gr	20	20			
		29									
3.051.1	1+244	25		Assenheim 29 1053	Assenheim - 240/3	Gr	2	2			
		26									
		27									
3.052.1	1+242	25		Assenheim 28 1053	Assenheim - 1976/30	Gr	28	28			
		26									
		27									
3.053.1	1+250	12	Ortsgemeinde Hochdorf - Assenheim Am Rathausplatz 1 67125 Dannstadt-Schauernheim	Assenheim 54 1300	Assenheim - 1976/69	Bach	278		237		
3.054.1	1+255	30		Assenheim	Assenheim	A	914	841			
3.054.2				74 1062	- 2843/1				73		

<b>GRUNDERWERBSVERZEICHNIS</b>										zu Unterlage / Blatt-Nr.: <b>10 / 3</b>	
für das Straßenbauvorhaben <b>K 19</b> Umfahrung Assenheim										Datum: 31.08.2016	
lfd. Nr.	Bau-Km	Schlüsselnummer / Eigentümer: Name, Vorname Straße Wohnort		Grundbuch von  Band / Blatt	Gemarkung  Flur / Flurstück	Nutzungsart	Größe des Flurstückes  m <sup>2</sup>	Zu erwerbende Fläche  m <sup>2</sup>	Vorübergeh. in Anspruch zu nehm. Fl-  m <sup>2</sup>	Dauernd zu belastende Fläche  m <sup>2</sup>	Bemerkungen
1	2	3		4	5	6	7	8	9	10	11
3.055.1	1+260	31		Assenheim 3 1218	Assenheim - 2844/1	A	716	716			
3.056.1 3.056.2	1+289	13	Ortsgemeinde Hochdorf - Assenheim Am Rathausplatz 1 67125 Dannstadt-Schauernheim	Assenheim 22 1558	Assenheim - 2842/1	Fahrweg	1.777	166	96		

<b>GRUNDERWERBSVERZEICHNIS</b>										zu Unterlage / Blatt-Nr.: <b>10 / 3</b>	
für das Straßenbauvorhaben <b>K 19</b> Umfahrung Assenheim										Datum: 31.08.2016	
lfd. Nr.	Bau-Km	Schlüsselnummer / Eigentümer: Name, Vorname Straße Wohnort		Grundbuch von	Gemarkung	Nutzungsart	Größe des Flurstückes	Zu erwerbende Fläche	Vorübergeh. in Anspruch zu nehm. Fl.	Dauernd zu belastende Fläche	Bemerkungen
1	2	3		Band / Blatt	Flur / Flurstück	6	m <sup>2</sup>	m <sup>2</sup>	m <sup>2</sup>	m <sup>2</sup>	11
3.057.1 3.057.2	1+300	34		Assenheim	Assenheim	A	3.830	1.360	909		
		35		17 808	- 2856/1						
		36									
		37									
		38									
		39									
		40									
		41									

<b>GRUNDERWERBSVERZEICHNIS</b>										zu Unterlage / Blatt-Nr.: <b>10 / 3</b>	
für das Straßenbauvorhaben <b>K 19</b> Umfahrung Assenheim										Datum: 31.08.2016	
lfd. Nr.	Bau-Km	Schlüsselnummer / Eigentümer: Name, Vorname Straße Wohnort		Grundbuch von	Gemarkung	Nutzungsart	Größe des Flurstückes	Zu erwerbende Fläche	Vorübergeh. in Anspruch zu nehm. FI-	Dauernd zu belastende Fläche	Bemerkungen
1	2	3		Band / Blatt	Flur / Flurstück	6	m <sup>2</sup>	m <sup>2</sup>	m <sup>2</sup>	m <sup>2</sup>	11
3.057.1 3.057.2	1+300	42		Assenheim	Assenheim	A	3.830	1.360	909		
		43		17 808	- 2856/1						
		44									
		45									
		46									
		47									
		48									
		49									

<b>GRUNDERWERBSVERZEICHNIS</b>										zu Unterlage / Blatt-Nr.: <b>10 / 3</b>	
für das Straßenbauvorhaben <b>K 19</b> Umfahrung Assenheim										Datum: 31.08.2016	
lfd. Nr.	Bau-Km	Schlüsselnummer / Eigentümer: Name, Vorname Straße Wohnort		Grundbuch von	Gemarkung	Nutzungsart	Größe des Flurstückes	Zu erwerbende Fläche	Vorübergeh. in Anspruch zu nehm. FI-	Dauernd zu belastende Fläche	Bemerkungen
1	2	3		Band / Blatt	Flur / Flurstück		m <sup>2</sup>	m <sup>2</sup>	m <sup>2</sup>	m <sup>2</sup>	11
3.057.1 3.057.2	1+300	50		Assenheim 17 808	Assenheim - 2856/1	A	3.830	1.360	909		
		51									
3.058.1 3.058.2	1+305	33		Assenheim 8 1227	Assenheim - 2855/1	A	3.152	2.416	578		
3.059.1 3.059.2	1+310	32		Assenheim 12 1248	Assenheim - 2854/1	A	4.043	291	482		
3.060.1 3.060.2	1+492	52	Verbandsgemeindeverwaltung Dannstadt-Schauernheim Am Rathausplatz 1 67125 Dannstadt-Schauernheim	Assenheim 3 1567	Assenheim - 2868/1	Fahrweg	2.062	333	304		
3.061.1 3.061.2	1+498	13	Ortsgemeinde Hochdorf - Assenheim Am Rathausplatz 1 67125 Dannstadt-Schauernheim	Assenheim 40 1558	Assenheim - 2868/3	Fahrweg	2.108	432	10		
3.062.1 3.062.2	1+502	53	Land Rheinland-Pfalz Landesstraßenverwaltung St.-Guido-Straße 17 67346 Speyer	Assenheim 13 1375	Assenheim - 1928/20	S RFW	18.922	349	159		
3.063.1	1+505	13	Ortsgemeinde Hochdorf - Assenheim Am Rathausplatz 1 67125 Dannstadt-Schauernheim	Assenheim 3 1619	Assenheim - 1928/15	Fahrweg	150	150			
3.064.1 3.064.2	1+510	1	Rhein-Pfalz-Kreis Europaplatz 5 67063 Ludwigshafen am Rhein	Assenheim 10 1618	Assenheim - 1928/18	S	2.877	72	125		



GRUNDERWERBSVERZEICHNIS										zu Unterlage / Blatt-Nr.: 10 / 4	
für das Straßenbauvorhaben										Datum: 31.08.2016	
K 19 Umfahrung Assenheim											
lfd. Nr.	Bau-Km	Schlüsselnummer / Eigentümer: Name, Vorname Straße Wohnort		Grundbuch von	Gemarkung	Nutzungsart	Größe des Flurstückes	Zu erwerbende Fläche	Vorübergeh. in Anspruch zu nehm. FI-	Dauernd zu belastende Fläche	Bemerkungen
1	2	3		Band / Blatt	Flur / Flurstück		m <sup>2</sup>	m <sup>2</sup>	m <sup>2</sup>	m <sup>2</sup>	11
4.065.1	1+345	13	Ortsgemeinde Hochdorf - Assenheim Am Rathausplatz 1 67125 Dannstadt-Schauernheim	Assenheim 37 1558	Assenheim - 2837/1	Becken Br Gehölz Gr Graben	32.205			2.460	

Abkürzungen für Nutzungsarten gemäß Planfeststellungsrichtlinien

A	= Ackerland	Hf	= Hof- und Geäudefläche
Abl	= Abbauand	Hpf	= Hopfenpflanzung
Agl	= Ausstellungsgelände	Hu	= Hutung
Agr	= Acker-Grünland	Lpl	= Lagerplatz
Anl	= Grünanlage	Mo	= Moor
Ba	= Bach	P	= Parkplatz
Bgl	= Bahngelände	Pl	= Straße
Bpl	= Bauplatz	S	= Straße
Br	= Brachland	RFW	= Rad- und Fußweg
Btr	= Betriebsgelände	Spo	= Sportfläche
D	= Deich (Damm)	Str	= Streuwiese
Fhf	= Friedhof	TP	= Marksteinschutzfläche
Fpl	= Flugplatz	U	= Unland
G	= Gartenland	Üb	= Übungsgelände
Gr	= Grünland	VE	= Versorgungsanlage Elektrizität
GrA	= Grünland-Acker	W	= Wiese
H	= Wald	Wa	= Wasserfläche
Hal	= Halde	Wg	= Weingarten
Hei	= Heide		