




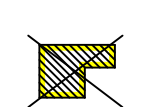





Zeichenerklärung

-  für den Straßenbau zu erwerbende Fläche
-  zum Straßenbau vorübergehend benötigte Fläche
-  für den Straßenbau zu erwerbende Fläche (Eigentum Kreis)
-  zum Straßenbau vorübergehend benötigte Fläche (Eigentum Kreis)
-  dauernd zu beschränkende Fläche
-  geplanter Gebäudeabbruch
- | | |
|--------|-------|
| 1.14.1 | 40 m² |
|--------|-------|

 Nr. des Grunderwerbsverzeichnisses
 1. Nr. des Grunderwerbsplanes
 14. Nr. des betroffenen Flurstückes
 1. Teilfläche eines Flurstückes
-  Kreisgrenze
-  Gemarkungsgrenze
-  Flurgrenze

Bezugskataster aus Flurbereinigungsverfahren des Dienstleistungszentrum Ländlicher Raum Westerwald-Osteifel. Stand Nachtrag 10 : Übergeben am 30.09.2013



KOCKS CONSULT GMBH KOCKS INGENIEURE
 Kocks Consult GmbH • Stegemannstr. 32-38 • 56068 Koblenz • Tel.: +49 261 1302-0 • Fax: +49 261 1302-400 • eMail: info@kocks-ing.de

Name	Datum	Dokument-Nr.:
bearbeitet CSch	16.10.2013	
gezeichnet CSch	16.10.2013	72426_GE_3_002_d
geprüft: Ultschricht	Tro	16.10.2013

PLANFESTSTELLUNGSENTWURF

Rheinland-Pfalz
 Landesbetrieb Mobilität Cochem-Koblenz
 Ravensstraße 50 • 56812 Cochem
 Tel: 02671/983-0 • Fax: 02671/8909



K35 (AW) Ortsumgehung ESCH - HOLZWEILER
 Bau-km 0+080 bis 3+500
 Grunderwerbsplan 2
 Bau - km 0+390 bis 0+730

Anlage: 14.1
 Blatt Nr.: 2
 Maßnahmen Nr.:

Datum	Name

 bearbeitet
 gezeichnet
 geprüft
 Maßstab 1 : 500
 von NK: NEU nach NK: 5408096

Entwurfsprüfung: LBM Cochem:	Datum	Name
Straßenplanung:		
Landespflege:		
Immissionsschutz:		
Nr. Art der Änderung	Datum	Name
1		
2		
3		
4		
5		
6		

aufgestellt:
 Cochem, den

Grundplan hergestellt: Ergänzungen:

Aufnahme:	
Feldvergleich:	
Kataster:	