

Y 2573740.325
X 5602918.498

Y 2573899.877
X 5602590.206

Gemarkung Holzweiler
Flur 29

Am Pützchen

Mühlenstadt







Am Grünen Weg




Bezugskataster aus Flurbereinigungsverfahren des
Dienstleistungszentrum Ländlicher Raum Westerwald-Osteifel.
Stand Nachtrag 10 : Übergeben am 30.09.2013

Y 2573557.971
X 5602829.873

Y 2573717.523
X 5602501.581

Zeichenerklärung

-  für den Straßenbau zu erwerbende Fläche
-  zum Straßenbau vorübergehend benötigte Fläche
-  für den Straßenbau zu erwerbende Fläche (Eigentum Kreis)
-  zum Straßenbau vorübergehend benötigte Fläche (Eigentum Kreis)
-  dauernd zu beschränkende Fläche
-  geplanter Gebäudeabbruch
- | | |
|--------|-------|
| 1.14.1 | 40 m² |
|--------|-------|

 Nr. des Grunderwerbsverzeichnisses
1. Nr. des Grunderwerbsplanes
14. Nr. des betroffenen Flurstückes
1. Teilfläche eines Flurstückes
-  Kreisgrenze
-  Gemarkungsgrenze
-  Flurgrenze

KOCKS CONSULT GMBH **KOCKS**
INGENIEURE
Kocks Consult GmbH • Stegmannstr. 32-38 • 56088 Koblenz • Tel.: +49 261 1302-0 • Fax: +49 261 1302-400 • eMail: info@kocks-ing.de

bearbeitet	Name	Datum	Dokument-Nr.:
gezeichnet	CSch	16.10.2013	72426_GE_3_005_d
geprüft / Unterschrift	CSch	16.10.2013	
	Tro	16.10.2013	

PLANFESTSTELLUNGSENTWURF

Rheinland-Pfalz
Landesbetrieb Mobilität Cochem-Koblenz
Ravenstraße 50 · 56812 Cochem
Tel: 02671/983-0 · Fax: 02671/8909



**K35 (AW) Ortsumgehung
ESCH - HOLZWEILER**
Bau-km 0+080 bis 3+500
Anlage: 14.1
Blatt Nr.: 5
Maßnahmen Nr.:

	Datum	Name
bearbeitet		
gezeichnet		
geprüft		
von NK: NEU		nach NK: 5408096

Entwurfsprüfung: LBM Cochem:	Datum	Name
Straßenplanung:		
Landespflege:		
Immissionsschutz:		
Nr. Art der Änderung	Datum	Name
1		
2		
3		
4		
5		
6		

aufgestellt:

Cochem, den

Grundplan hergestellt:	Ergänzungen:
Aufnahme:	
Feldvergleich:	
Kataster:	