

Y 2574344.109
X 5601706.754

Y 2574222.629
X 5601362.563

Bezugskataster aus Flurbereinigungsverfahren des
Dienstleistungszentrum Ländlicher Raum Westerwald-Osteifel.
Stand Nachtrag 10 : Übergeben am 30.09.2013







Gemarkung Holzweiler
Flur 30




Gemarkung Vettelhoven
Flur 13

Y 2574152.682
X 5601774.317

Y 2574031.202
X 5601430.126

Zeichenerklärung

-  für den Straßenbau zu erwerbende Fläche
-  zum Straßenbau vorübergehend benötigte Fläche
-  für den Straßenbau zu erwerbende Fläche (Eigentum Kreis)
-  zum Straßenbau vorübergehend benötigte Fläche (Eigentum Kreis)
-  dauernd zu beschränkende Fläche
-  geplanter Gebäudeabbruch
- | | |
|--------|-------------------|
| 1.14.1 | 40 m ² |
|--------|-------------------|

 Nr. des Grunderwerbsverzeichnisses
- 1. Nr. des Grunderwerbsplanes
- 14. Nr. des betroffenen Flurstückes
- 1. Teilfläche eines Flurstückes
-  Kreisgrenze
-  Gemarkungsgrenze
-  Flurgrenze


KOCKS CONSULT GMBH KOCKS INGENIEURE

Kocks Consult GmbH • Stegmannstr. 32-38 • 56068 Koblenz • Tel.: +49 261 1302-0 • Fax: +49 261 1302-400 • eMail: info@kocks-ing.de

	Name	Datum	Dokument-Nr.:
bearbeitet	CSch	16.10.2013	72426_GE_3_009_d
gezeichnet	CSch	16.10.2013	
geprüft / Unterschrift	Tro	16.10.2013	

PLANFESTSTELLUNGSENTWURF

Rheinland-Platz
Landesbetrieb Mobilität Cochem-Koblenz
Ravenstraße 50 • 56812 Cochem
Tel: 02671/983-0 • Fax: 02671/8909



K35 (AW) Ortsumgehung ESCH - HOLZWEILER		Anlage: 14.1
Bau-km 0+080 bis 3+500		Blatt Nr.: 9
Grunderwerbsplan 9		Maßnahmen Nr.:
Bau - km 2+700 bis 3+000		
bearbeitet		Datum
gezeichnet		Name
geprüft		
von NK: NEU		nach NK: 5408096

Entwurfsprüfung: LBM Cochem:	Datum	Name
Straßenplanung:		
Landespflege:		
Immissionsschutz:		
Nr. Art der Änderung	Datum	Name
1		
2		
3		
4		
5		
6		

aufgestellt:

Cochem, den

Grundplan hergestellt:	Ergänzungen:
Aufnahme:	
Feldvergleich:	
Kataster:	

