



|                           |      |            |                  |
|---------------------------|------|------------|------------------|
|                           | Name | Datum      | Dokument-Nr.:    |
| bearbeitet                | TS   | 09.12.2008 | 72426_RQ_3_001_a |
| gezeichnet                | CSch | 09.12.2008 |                  |
| geprüft /<br>Unterschrift | WS   | 12.2008    |                  |

**PLANFESTSTELLUNGSENTWURF**

Rheinland-Pfalz



Landesbetrieb Mobilität Cochem-Koblenz  
Ravenstraße 50 · 56812 Cochem  
Tel: 02671/983-0 · Fax: 02671/8909



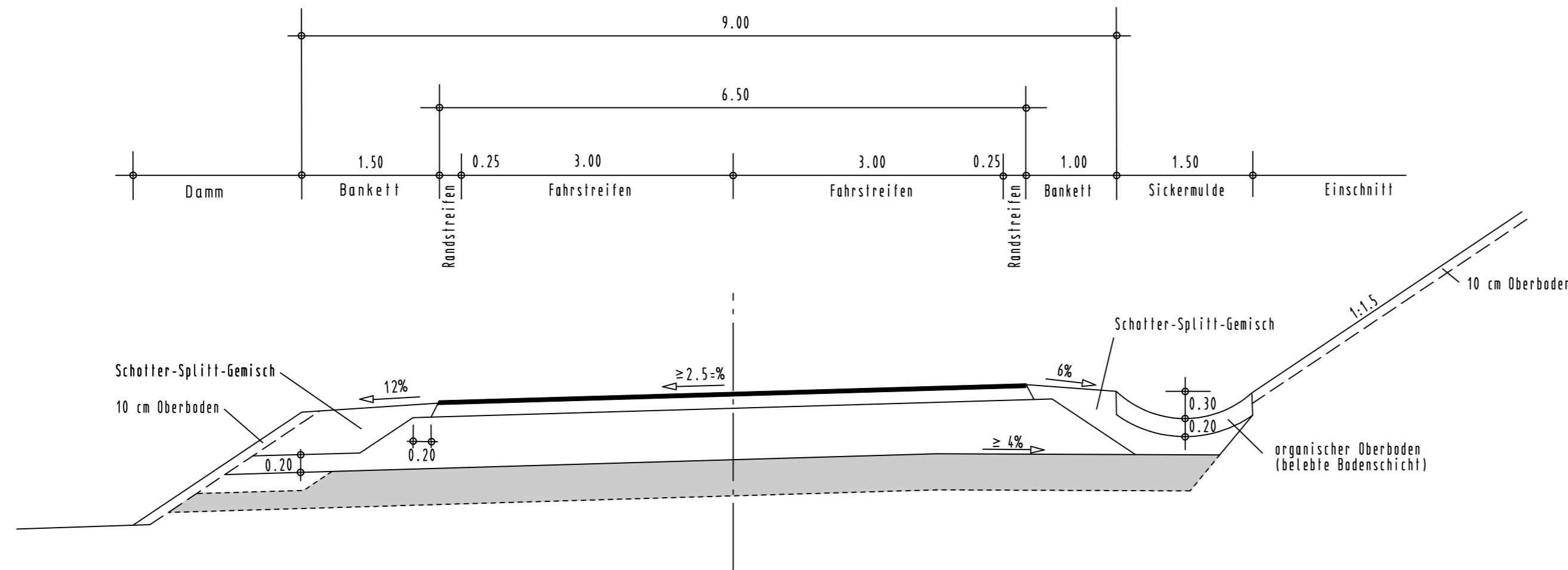
|  |                |                  |
|--|----------------|------------------|
| <b>K35 (AW) Ortsumgehung<br/>ESCH - HOLZWEILER</b> | Anlage: 6      |                  |
|  | Blatt Nr.: 1   |                  |
| Bau-km 0+080 bis 3+500                             | Maßnahmen Nr.: |                  |
|  | Datum          | Name             |
| Regelquerschnitt 1                                 | bearbeitet     |                  |
|  | gezeichnet     |                  |
|  | geprüft        |                  |
|  | Maßstab 1 : 50 |                  |
|  | von NK: NEU    | nach NK: 5408096 |

|                              |                  |       |      |
|------------------------------|------------------|-------|------|
| Entwurfsprüfung: LBM Cochem: | Datum            | Name  |      |
| Straßenplanung:              |                  |       |      |
| Landespflege:                |                  |       |      |
| Immissionschutz:             |                  |       |      |
| Nr.                          | Art der Änderung | Datum | Name |
| 1                            |                  |       |      |
| 2                            |                  |       |      |
| 3                            |                  |       |      |
| 4                            |                  |       |      |
| 5                            |                  |       |      |
| 6                            |                  |       |      |

|                   |  |
|-------------------|--|
| aufgestellt:      |  |
| Cochem, den ..... |  |

|                        |              |
|------------------------|--------------|
| Grundplan hergestellt: | Ergänzungen: |
| Aufnahme:              |              |
| Feldvergleich:         |              |
| Kataster:              |              |

Ausbauquerschnitt  
RQ 9,5



Aktualisierung des Bodengutachtens steht noch aus. Evtl. erforderliche Verstärkung der Frostschutzschicht um 20 - 40 cm / ggf. Bodenaustausch

**Oberbau Bauklasse IV**  
gemäß RStO, Tafel 1, Zeile 1  
4 cm Asphaltdeckschicht  
14 cm Bit. Tragschicht  
57 cm Frostschutzschicht  
75 cm Gesamtdicke