

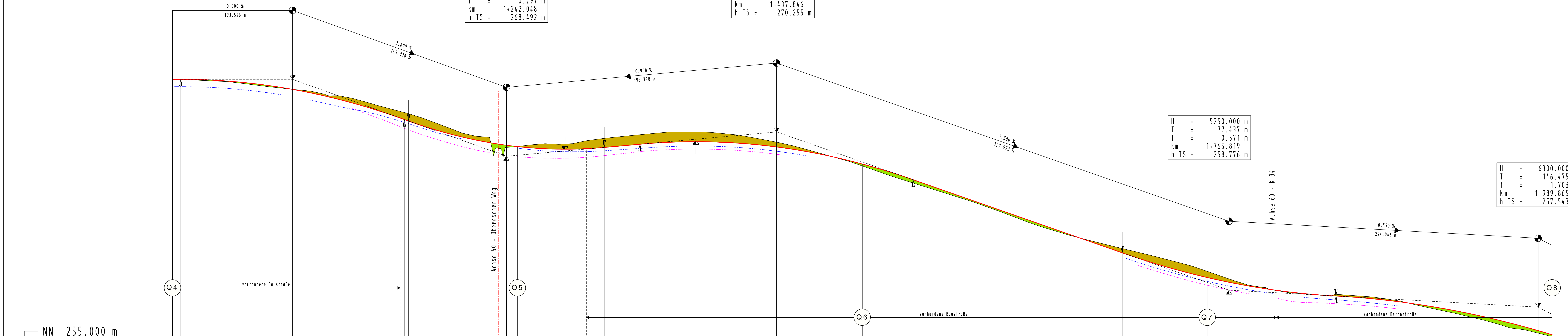
H = 4500.000 m
T = 81.000 m
f = 0.729 m
km = 1.087.032
h TS = 274.073 m

H = 3150.000 m
T = 70.875 m
f = 0.797 m
km = 1.427.846
h TS = 268.492 m

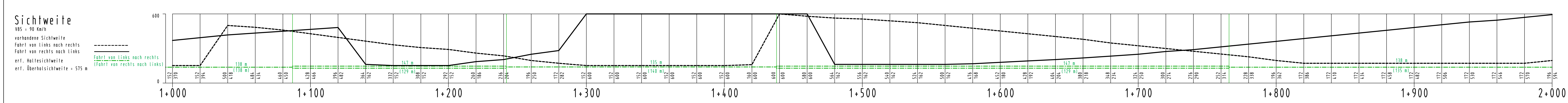
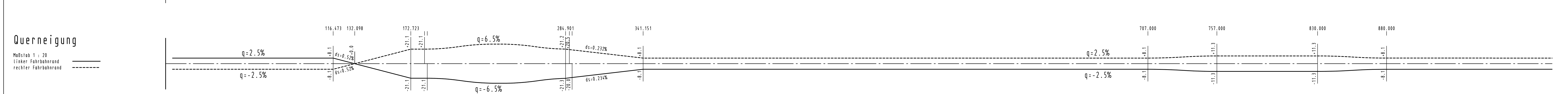
H = 4500.000 m
T = 99.000 m
f = 1.089 m
km = 1.437.846
h TS = 270.255 m

H = 5250.000 m
T = 77.437 m
f = 0.571 m
km = 1.765.819
h TS = 258.776 m

H = 6300.000 m
T = 146.475 m
f = 1.703 m
km = 1.989.865
h TS = 257.543 m



Station	Gradientenhöhe	Geländehöhe
0+000	274.073	274.073
0+100	274.073	274.073
0+200	274.073	274.073
0+300	274.073	274.073
0+400	274.073	274.073
0+500	274.073	274.073
0+600	274.073	274.073
0+700	274.073	274.073
0+800	274.073	274.073
0+900	274.073	274.073
1+000	274.073	274.073
1+100	274.073	274.073
1+200	274.073	274.073
1+300	274.073	274.073
1+400	274.073	274.073
1+500	274.073	274.073
1+600	274.073	274.073
1+700	274.073	274.073
1+800	274.073	274.073
1+900	274.073	274.073
2+000	274.073	274.073



Legende

- Gradiente
- Abtrag
- Auftrag
- Mulde Links
- Mulde Rechts

Tangentenschnittpunkt

Ausrundungsanfang /-ende

Hochpunkt

Tiefpunkt

KOCKS CONSULT GMBH KOCKS INGENIEURE

Kocks Consult GmbH • Steingartenstr. 30 • 55088 Koblenz • Tel.: +49 261 1302-0 • Fax: +49 261 1302-400 • eMail: info@kocks-ing.de

Name	TS	Datum	09.01.2011	Dokument-Nr.	72426_HH_3_002_b
gezeichnet	TS		02.01.2011		
geprüft / Unterschrift	WS		01.2011		

PLANFESTSTELLUNGSENTWURF

Rheinland-Pfalz

Landesbetrieb Mobilität Cochem-Koblenz
Flavenerstraße 50 • 56812 Cochem
Tel: 02671/9893-0 • Fax: 02671/9893-9

K35 (AW) Ortsumgehung ESCH - HOLZWEILER
Bau-km 0+080 bis 3+500

Höhenplan 2
Bau - km 1+000 bis 2+000

Anlage:	8	
Blatt Nr.:	2	
Maßnahmen Nr.:		
bearbeitet	Datum	Name
gezeichnet		
geprüft		
von NK: NEU	nach NK: 5408096	

Nr. / Art der Änderung	Datum	Name
1		
2		
3		
4		
5		
6		

Entwurfsprüfung: LBM Cochem

Straßenplanung:

Landesplanung:

Immissionsschutz:

aufgestellt:

Cochem, den

Grundplan hergestellt:

Aufnahme:

Feldvergleich:

Kataster:

Ergänzungen: