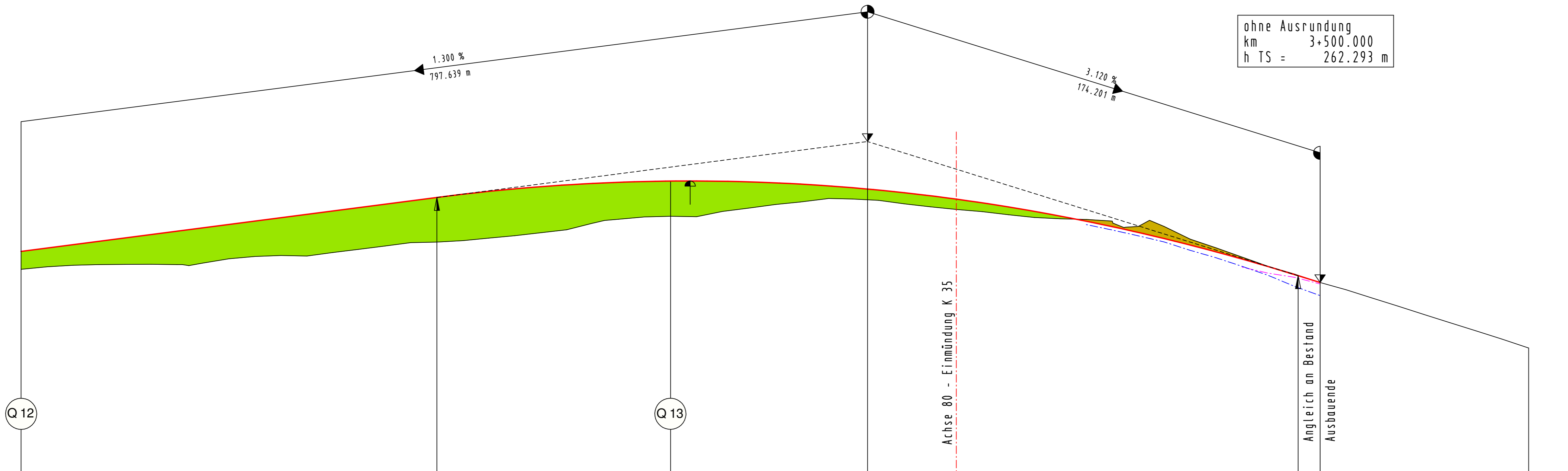


H = 7500.000 m  
 T = 165.751 m  
 f = 1.832 m  
 km = 3+325.799  
 h TS = 267.728 m

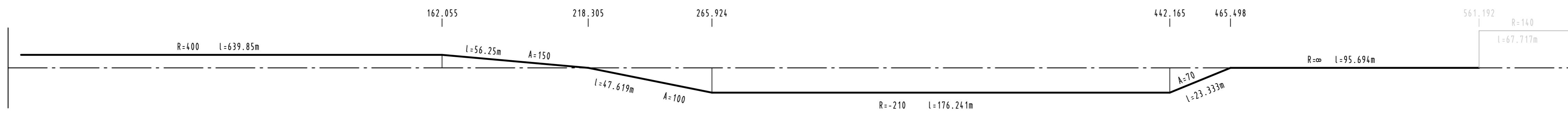
ohne Ausrundung  
 km = 3+500.000  
 h TS = 262.293 m



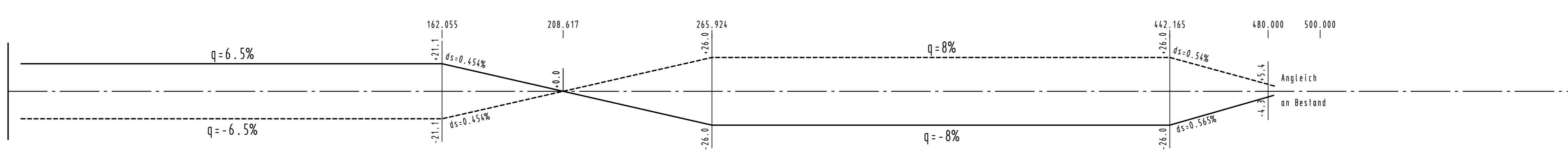
NN 255.000 m

Station	Geländehöhe	Gradientenhöhe
0.000	262.805	263.493
10.000	262.302	263.623
20.000	262.557	263.753
30.000	262.983	263.883
40.000	262.594	264.013
50.000	262.596	264.143
60.000	262.487	264.273
70.000	263.045	264.403
80.000	263.210	264.533
90.000	263.335	264.663
100.000	263.314	264.793
110.000	263.449	264.923
120.000	263.515	265.053
130.000	263.697	265.183
140.000	263.830	265.313
150.000	263.851	265.443
160.000	263.809	265.573
170.000	264.007	265.703
180.000	264.099	265.833
190.000	264.212	265.963
200.000	264.329	266.093
210.000	264.579	266.223
220.000	264.785	266.353
230.000	264.921	266.483
240.000	264.849	266.613
250.000	265.034	266.743
260.000	265.160	266.873
270.000	265.111	267.003
280.000	265.026	267.133
290.000	264.908	267.263
300.000	264.800	267.393
310.000	264.752	267.523
320.000	264.723	267.653
330.000	264.691	267.783
340.000	264.558	267.913
350.000	263.966	268.043
360.000	263.628	268.173
370.000	263.273	268.303
380.000	262.917	268.433
390.000	262.624	268.563
400.000	262.293	268.693
410.000	262.016	268.823
420.000	261.699	268.953
430.000	261.383	269.083
440.000	261.065	269.213
450.000	260.747	269.343
460.000	260.433	269.473
470.000	260.114	269.603
480.000	259.797	269.733
490.000	259.481	269.863
500.000	259.165	269.993

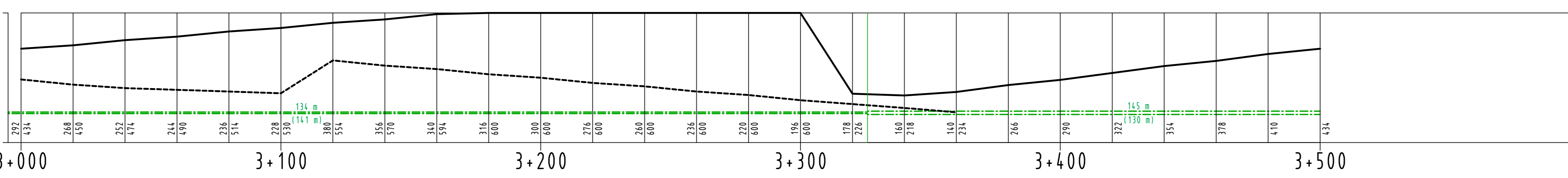
Krümmung  
 200 / R (cm)  
 Rechtskurve  
 Linkskurve



Querneigung  
 Maßstab 1:20  
 Linker Fahrbahrand  
 rechter Fahrbahrand



Sichtweite  
 V85 = 90 Km/h  
 vorhandene Sichtweite  
 Fahrt von links nach rechts  
 Fahrt von rechts nach links  
 erf. Haltesichtweite  
 erf. Oberhaltesichtweite = 575 m



**Legende**

- Gradiente
- Abtrag
- Auftrag
- Mulde Links
- Mulde Rechts

Tangentenschnittpunkt  
 Ausrundungsanfang /-ende  
 Hochpunkt  
 Tiefpunkt

**KOCKS CONSULT GMBH** KOCKS INGENIEURE  
 Kocks Consult GmbH • Stegmannstr. 32-38 • 56068 Koblenz • Tel.: +49 261 1302-0 • Fax: +49 261 1302-400 • eMail: info@kocks-ing.de

Name	Datum	Dokument-Nr.:
bearbeitet TS	03.01.2011	
gezeichnet TS	03.01.2011	72426_HH_3_004_b
geprüft / Unterschrift WS	01.2011	

**PLANFESTSTELLUNGSENTWURF**

Rheinland-Pfalz  
 Landesbetrieb Mobilität Cochem-Koblenz  
 Ravenestraße 50 • 56812 Cochem  
 Tel: 02671/983-0 • Fax: 02671/6909

**K35 (AW) Ortsumgehung ESCH - HOLZWEILER**  
 Bau-km 0+080 bis 3+500

Anlage: 8  
 Blatt Nr.: 4  
 Maßnahmen Nr.:

bearbeitet	Datum	Name
gezeichnet		
geprüft		
von NK: NEU	nach NK: 5408096	

**Höhenplan 4**  
 Bau - km 3+000 bis 3+500

Entwurfsprüfung: LBM Cochem: Datum Name  
 Straßenplanung: Datum Name  
 Landespflege: Datum Name  
 Immissionsschutz: Datum Name

Nr.	Art der Änderung	Datum	Name
1			
2			
3			
4			
5			
6			

aufgestellt: Cochem, den .....

Grundplan hergestellt: Aufnahme: Feldvergleich: Kataster: Ergänzungen: