

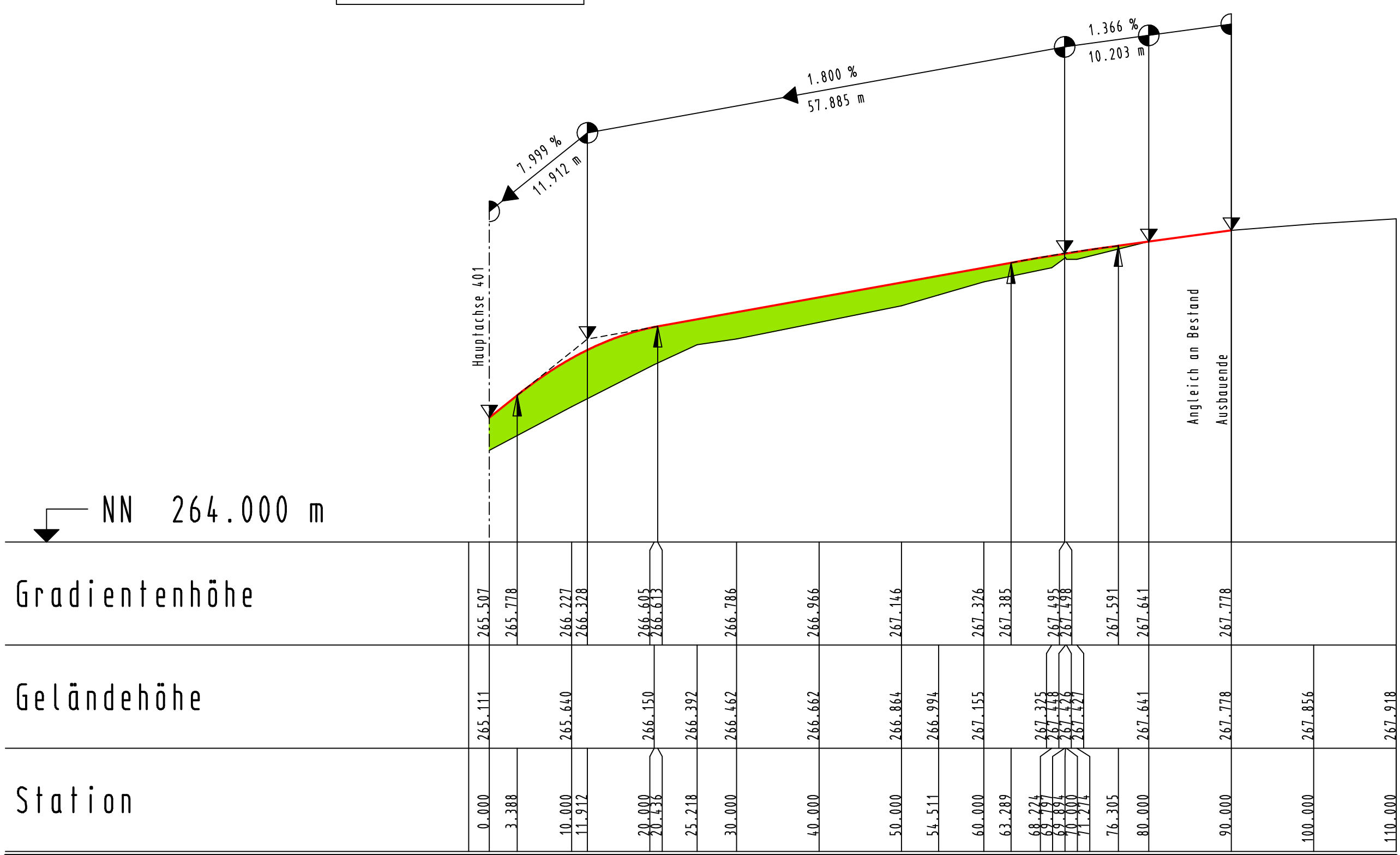
ohne Ausrundung
km 0+080.000
h TS = 267.641 m

H = 275.000 m
T = 8.524 m
f = 0.132 m
km 0+011.912
h TS = 266.460 m

H = 3000.000 m
T = 6.508 m
f = 0.007 m
km 0+069.797
h TS = 267.502 m

ohne Ausrundung
km 0+090.000
h TS = 267.778 m

ohne Ausrundung
km 0+000.000
h TS = 265.507 m



Gradientenhöhe

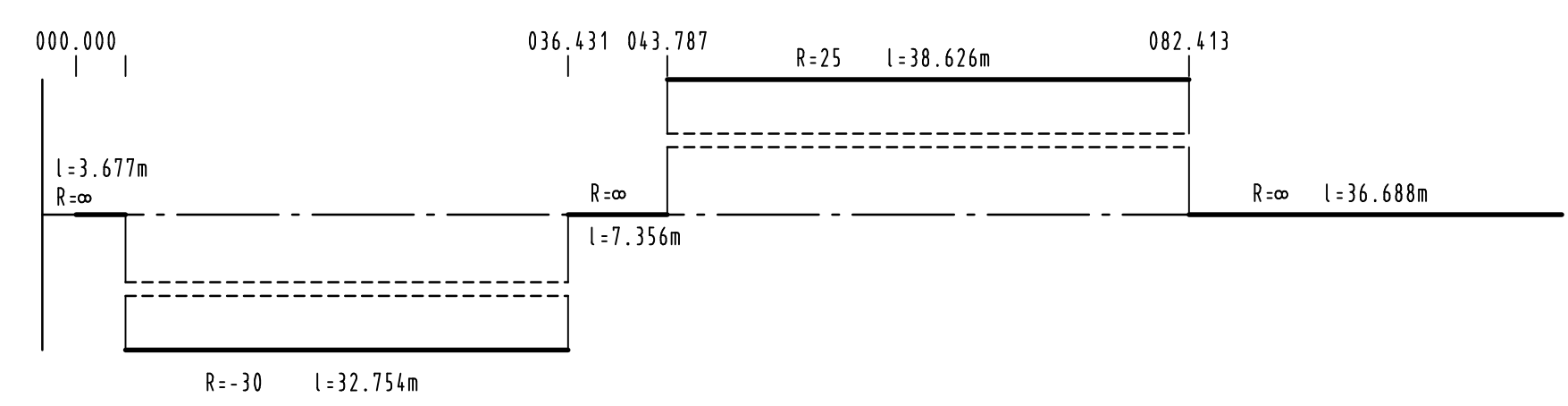
Geländehöhe

Station

0+000

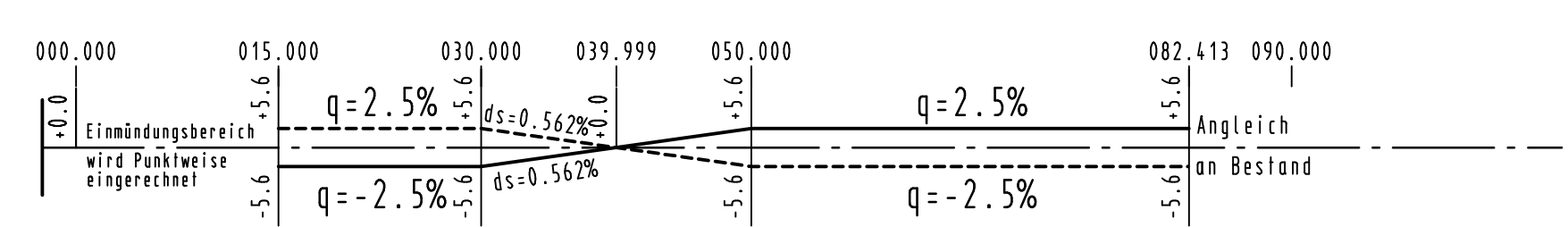
Krümmung
100 / R (cm)

Rechtskurve
Linkskurve



Querneigung

Maßstab 1 : 20
linker Fahrbahnrand
rechter Fahrbahnrand



KOCKS CONSULT GMBH KOCKS INGENIEURE
Kocks Consult GmbH • Stegemannstr. 32-38 • 56068 Koblenz • Tel.: +49 261 1302-0 • Fax: +49 261 1302-400 • eMail: info@kocks-ing.de

bearbeitet	Name	Datum	Dokument-Nr.:
gezeichnet	TS	03.11.2008	72426_HH_3_008_a
geprüft / Unterschrift	WS	11.2008	

PLANFESTSTELLUNGSENTWURF

RheinlandPfalz
Landesbetrieb Mobilität Cochem-Koblenz
Ravenstraße 50 · 56812 Cochem
Tel: 02671/983-0 · Fax: 02671/8909

K35 (AW) Ortsumgehung ESCH - HOLZWEILER
Bau-km 0+080 bis 3+500
Höhenplan 8, Anbindung K 35
Bau - km 3+360

Anlage:	8	
Blatt Nr.:	8	
Maßnahmen Nr.:		
bearbeitet	Datum	Name
gezeichnet		
geprüft		
von NK:	NEU	nach NK: 5408096

Entwurfsprüfung: LBM Cochem:	Datum	Name	
Straßenplanung:			
Landespflege:			
Immissionsschutz:			
Nr.	Art der Änderung	Datum	Name
1			
2			
3			
4			
5			
6			

aufgestellt:
Cochem, den

Grundplan hergestellt:	Ergänzungen:
Aufnahme:	
Feldvergleich:	
Kataster:	