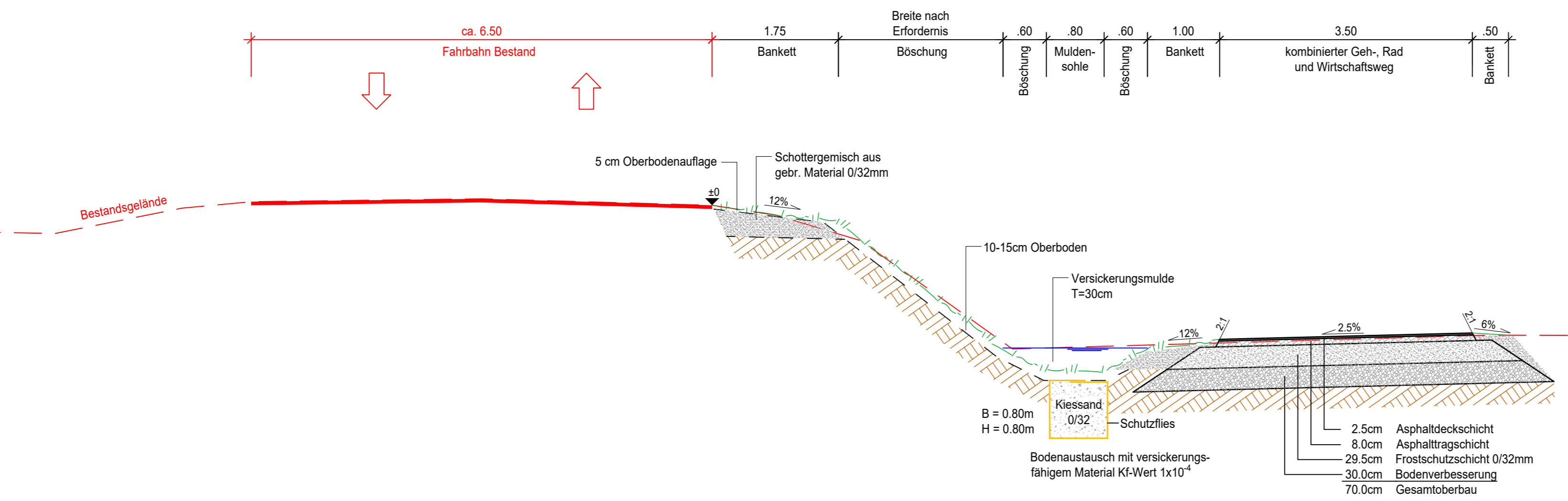
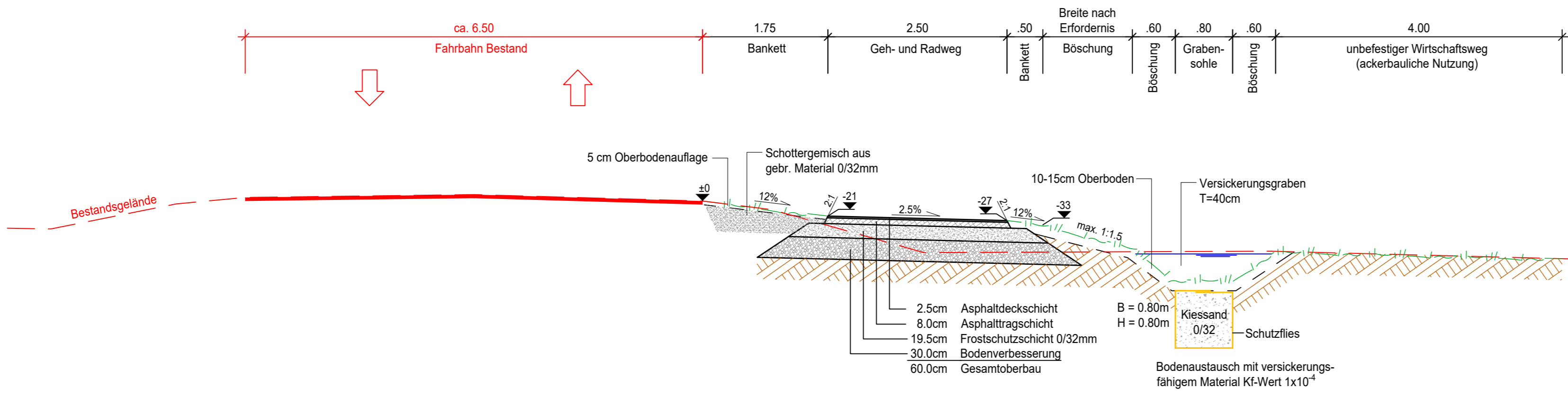


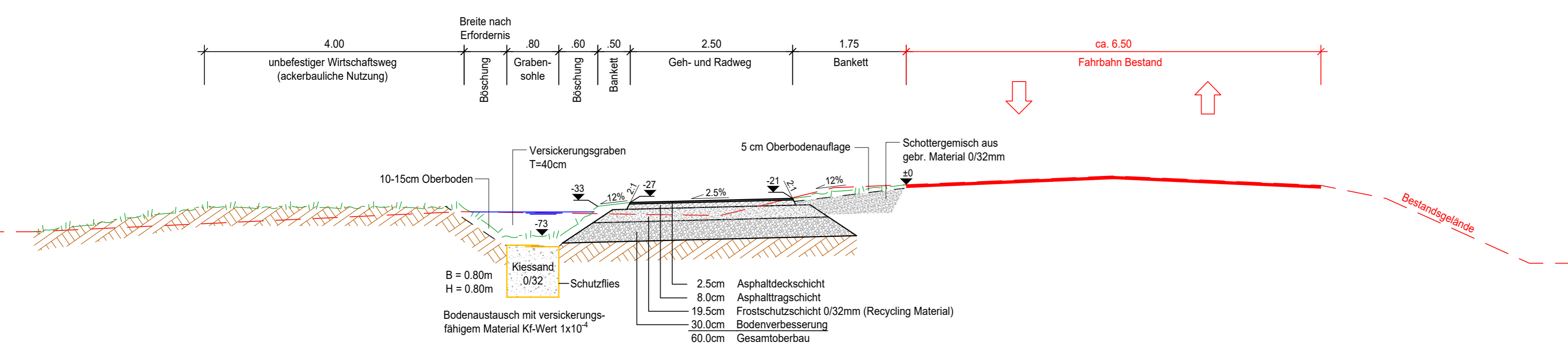
Regelquerschnitt, M.1:50
zwischen Heuchelheim und Unterführung A61



Regelquerschnitt, M.1:50
zwischen Unterführung A61 und Großniedesheim




Regelquerschnitt, M.1:50
zwischen Großniedesheim und Kleinniedesheim



c			
b			
a	Anpassung Bankettbreite Geh-, Rad- und Wirtschaftsweg 1,0m+0,5m	07.08.2019	M. Schmidt
Nr.	Art der Änderung	Datum	Name

Entwurfsbearbeitung: PLANUNGSBÜRO PISKE Telefon 06 21 / 54 50 31 info@piske.com www.piske.com	Projekt-Nr.: 1450		
		Datum	Name
	bearbeitet:	26.09.2018	J. Schmid
	gezeichnet:	26.09.2018	M. Schmidt
	geprüft:	26.09.2018	J. Schmid

Entwurfsbearbeitung:  Landesbetrieb Mobilität Speyer St.-Guido-Straße 17 67346 Speyer Tel.: 06232/626-0 Fax: 06232/626-1102/3/4		Datum	Name
	bearbeitet:		
	gezeichnet:		
	geprüft:	22.09.2020	M. Mayer

FESTSTELLUNGSENTWURF

Straßenbauverwaltung:  Rheinland-Pfalz	Unterlage: 14 Blatt-Nr.: 1 Regelquerschnitte	
PROJIS-Nr.:	SAP-Nr.: A.33-14-0022.01	Maßstab: 1 : 50

Ausbau der L 456 durch den Bau eines Rad- und Gehweges mit teilweiser zugelassener Nutzung durch den landwirtschaftlichen Verkehr zwischen Heuchelheim – Großniedesheim – Kleinniedesheim	
aufgestellt: Speyer, den 14.10.2020 gez. Martin Schafft Lfd. Baudirektor	