

Vermeidungsmaßnahmen

- Gehölzschutz RAS LP4
- Naturschutzfachliche Ausschlussfläche, von der vorübergehenden Inanspruchnahme auszunehmen.

Ausgleichs- und Ersatzmaßnahmen

- Anlage**
- Pflanzung von Gehölzen
- Gestaltungsmaßnahmen**
- Ansaat Landschaftsrasen für Bankette
 - Ansaat Landschaftsrasen für Entwässerungsmulden
 - Ansaat Landschaftsrasen

Maßnahmenkennung

- 1.3 A csp**
- Index
 - Maßnahmenart
 - Nr. Einzelmaßnahme
 - Nr. Komplexmaßnahme

Erfäßerung Maßnahmenart

- V Vermeidungsmaßnahme
- A Ausgleichsmaßnahme
- E Ersatzmaßnahme
- G Gestaltungsmaßnahme

Maßnahmennummer und Beschreibung

- 1 G** Ansaat von Landschaftsrasen
- 2 V** Bauzeitenbeschränkung / Baufeldkontrolle
- 3 V** Schutz vorhandener höherwertiger Biotope
- 4 A** Entwicklung von Wiesenvvegetation
- 5 V** Schutz vorhandener Einzelblüme
- 6 E** Pflanzung von Gehölzen
- 7 E** Kompensation für Versiegelung im Ökokoonto Mertesheim

Biotypen

- Gehölze**
- BA0 Feldgehölz aus einheimischen Baumarten
 - BA1 Gehölzhecke, Strauchhecke
 - BE0 Grünhecke
 - BE1 Erdbaum
 - BE2 Obstbaum
 - BE3 Obstbaumreihe
- Grünländ**
- EA0 Feldhecke
 - EA1 Grünhecke
 - EA2 Grünhecke
 - EA3 Grünhecke
- Gewässer**
- F30 Rotbühlgraben
 - F31
 - F32
- Artenschutz Biotope**
- HA0
 - HA1
 - HA2
 - HA3
 - HA4
 - HA5
 - HA6
 - HA7
 - HA8
 - HA9
 - HA10
 - HA11
 - HA12
 - HA13
 - HA14
 - HA15
 - HA16
 - HA17
 - HA18
 - HA19
 - HA20
 - HA21
 - HA22
 - HA23
 - HA24
 - HA25
 - HA26
 - HA27
 - HA28
 - HA29
 - HA30
 - HA31
 - HA32
 - HA33
 - HA34
 - HA35
 - HA36
 - HA37
 - HA38
 - HA39
 - HA40
- Saum bzw. linsenförmige Hochstaudenflur**
- K81
- Verkehrswege**
- VA1
 - VA2
 - VA3
 - VA4
 - VA5
 - VA6
 - VA7
 - VA8
 - VA9
 - VA10
 - VA11
 - VA12
 - VA13
 - VA14
 - VA15
 - VA16
 - VA17
 - VA18
 - VA19
 - VA20

Bezugsräume

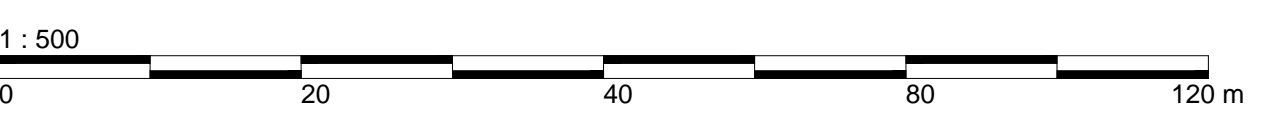
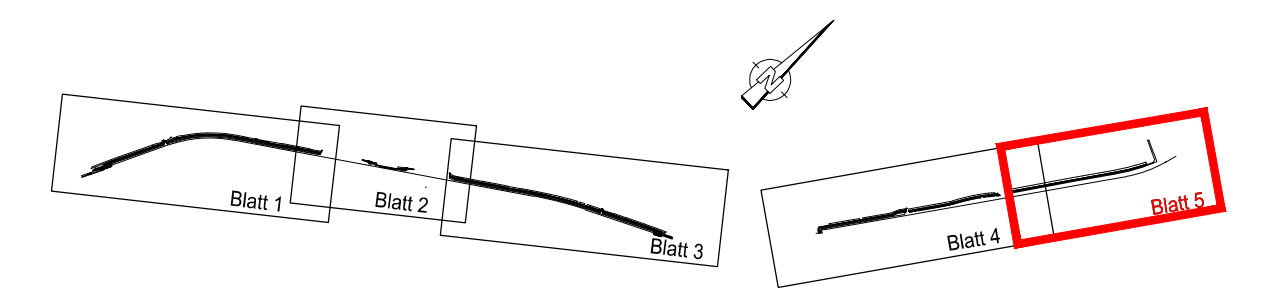
- Grenze der Biotypenkartierung
- Abgrenzung des Bezugsraums
- Unteres Hügelland bei Großniedesheim

Technische Planung

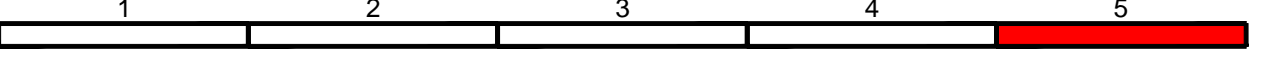
- Trasse des geplanten Vorhabens

Planung

- versiegelte Verkehrsflächen
- versiegelte Wirtschafts- und Zufahrtswege
- befestigte, jedoch unversiegelte, Wirtschafts- und Zufahrtswege
- Rad-, Gehweg, Rad-, Geh- und Wirtschaftswege
- Pflaster, Rinne, Gehweg



c			
b			
a			
Nr.	Art der Änderung	Datum	Name



Entwurfsbearbeitung:		Projekt-Nr.:		
		bearbeitet:	Nov. 2019	M. Schaefer
	gezeichnet:	Nov. 2019	A. Jäschke	
	geprüft:	Nov. 2019	M. Schaefer	

Entwurfsbearbeitung:		Datum		
		bearbeitet:		
	gezeichnet:			
	geprüft:	22.09.2020	B. Zwick	

FESTSTELLUNGSENTWURF

Straßenbauverwaltung:		Unterlage: 9.2 Blatt-Nr.: 5/5
		Maßnahmenplan
PROJIS-Nr.:	SAP-Nr.: A.33-14-0022.01	Maßstab: 1 : 500

Ausbau der L 456 durch den Bau eines Rad- und Gehweges mit teilweiser zuglassener Nutzung durch den landwirtschaftlichen Verkehr zwischen Heuchelheim – Großniedesheim – Kleinniedesheim
Landschaftspflegerischer Begleitplan

aufgestellt: Speyer, den 14.10.2020
gez. Martin Schaff, Ltd. Baudirektor

\P\PROJEKTE\BPA\LADE_HILFEN\BPA_1456_ENTWURF\BPA_1456_ENTWURF_BEGLEITPLAN_2020.DWG: LBP: LADE_HILFEN\BPA_1456_ENTWURF_BEGLEITPLAN_2020.DWG