


Rad- und Gehweg zwischen Erlenbach und Vorderweidenthal

von Netzknoten: 6813-036 bis Netzknoten: 6813-014	
von Bau-km: 0+000,00 bis Bau-km: 0+387,13	Abschnitt 1
von Bau-km: 0+000,00 bis Bau-km: 1+060,00	Abschnitt 2
von Bau-km: 0+000,00 bis Bau-km: 0+318,50	Abschnitt 3
Nächster Ort:	Vorderweidenthal
Baulänge:	1,765 km



**LANDESBETRIEB
MOBILITÄT
SPEYER**

Grunderwerbsverzeichnis

- PLANFESTSTELLUNG -


Aufgestellt: Landesbetrieb Mobilität Speyer St. Guido- Straße 17, 67346 Speyer Tel. 0 62 32 / 626 – 0, Fax – 1104 i.A. gez. Krömer Speyer, den 10.06.2013	

L 490

Unterlage: 14.2

Rad- und Gehweg zwischen Erlenbach und Vorderweidenthal

von Netzknoten: 6813-036 bis Netzknoten: 6813-014	
von Bau-km: 0+000,00 bis Bau-km: 0+387,13	Abschnitt 1
Nächster Ort: Vorderweidenthal	
Baulänge: 1,765 km	



LBM
LANDESBETRIEB
MOBILITÄT
SPEYER

Grunderwerbsverzeichnis

- PLANFESTSTELLUNG -

Abschnitt 1

<p style="text-align: center;">GRUNDERWERBSVERZEICHNIS L 490 Rad- und Gehweg zwischen Erlenbach und Vorderweidenthal Planfeststellung</p>											<p style="text-align: right;">Unterlage: 14.2 Blatt-Nr. 3 Stand: 09.03.2012</p>	
Nr. GEW -Plan	Ifd. Nr.	Bau-Km	Name, Vorname und Wohnort des Eigentümers bzw. der Eigentümer	Grundbuch von	Gemarkung	Nutzungs art	Größe des Flur- stückes	zu erwerb- ende Fläche	vorüber- gehend in Anspruch zu neh- mende Fläche	dauernd zu bes- chrän- kende Fläche	Restfläche	Bemerkungen
				Blatt	Flur / Flurstück		m ²	m ²	m ²	m ²	m ²	
01.01.01 02	0+000 0+055	E001			Erlenbach 1707	Graben	240	5 5				
01.02.01 02	0+010 0+050	E002			70/13	Straße	86	15 40				
01.03.01 02	0+060 0+057	E003			Busenberg 1710	Graben	1740	15	15			
01.04.01 02	0+070 0+065	E004			1716/2	Grünland	600	45	40			
01.05.01 02 03	0+085 0+135 0+090	E005			Vorderweidenthal 3945/1	Grünland Fahrweg	3538	30 25	210			
01.06.01	0+110	E006			3946	Fahrweg	55	55				
01.07.01 02 03	0+170 0+150 0+180	E007			3944	Grünland	1090	415	100 210			
01.08.01 02 03	0+220 0+210 0+220	E008			3943	Grünland	1331	160	195 90			

a: für den Träger der Straßenbaulast

b: für Nebenanlagen und Nebenbetriebe

c: für Dritte

<p style="text-align: center;">GRUNDERWERBSVERZEICHNIS L 490 Rad- und Gehweg zwischen Erlenbach und Vorderweidenthal Planfeststellung</p>											<p>Unterlage: 14.2 Blatt-Nr. 4 Stand: 09.03.2012</p>	
Nr. GEW-Plan	Ifd. Nr.	Bau-Km	Name, Vorname und Wohnort des Eigentümers bzw. der Eigentümer	Grundbuch von	Gemarkung	Nutzungsart	Größe des Flurstückes	zu erwerbende Fläche	vorübergehend in Anspruch zu nehmende Fläche	dauernd zu beschränkende Fläche	Restfläche	Bemerkungen
				Blatt			Flur / Flurstück	m ²	m ²	m ²	m ²	
01.09.01		0+000	E009		Erlenbach 1709/2	Straße	52	2				
01.10.01 02		0+020 0+020	E010		Erlenbach 1709/1	Grünland	2802	140	105			
01.11.01 02		0+040 0+040	E011		1711/2	Grünland	850	40	35			
01.12.01 02		0+050 0+060	E012		1711/3	Grünland	860	45	60			
01.13.01 02		0+075 0+080	E013		1712	Grünland	1570	25	85			
01.14.01 02		0+133 0+120	E014		Vorderweidenthal 3947/3	Grünland	480	1	55			
01.15.01 02		0+136 0+140	E015		3947/4	Grünland	1000	2	30			
01.16.01 02		0+110 0+105	E016		3945/2	Grünland Fahrweg	330	265	65			

a: für den Träger der Straßenbaulast

b: für Nebenanlagen und Nebenbetriebe

c: für Dritte

<p style="text-align: center;">GRUNDERWERBSVERZEICHNIS L 490 Rad- und Gehweg zwischen Erlenbach und Vorderweidenthal Planfeststellung</p>											<p>Unterlage: 14.2 Blatt-Nr. 5 Stand: 09.03.2012</p>
Nr. Ifd. GEW Nr. -Plan	Bau-Km	Name, Vorname und Wohnort des Eigentümers bzw. der Eigentümer	Grundbuch von	Gemarkung	Nutzungsart	Größe des Flurstückes	zu erwerbende Fläche	vorübergehend in Anspruch zu nehmende Fläche	dauernd zu beschränkende Fläche	Restfläche	Bemerkungen
			Blatt	Flur / Flurstück		m ²	m ²	m ²	m ²	m ²	
01.17.01	0+040	E017		Erlenbach 1565/3	Bach	2219			445		
01.18.01	0+140	E018		Vorderweidenthal 2466/9	Bach	1131			1131		

a: für den Träger der Straßenbaulast

b: für Nebenanlagen und Nebenbetriebe

c: für Dritte

<p style="text-align: center;">GRUNDERWERBSVERZEICHNIS L 490 Rad- und Gehweg zwischen Erlenbach und Vorderweidenthal Planfeststellung</p>											<p style="text-align: right;">Unterlage: 14.2 Blatt-Nr. 6 Stand: 09.03.2012</p>	
Nr. GEW-Plan	lfd. Nr.	Bau-Km	Name, Vorname und Wohnort des Eigentümers bzw. der Eigentümer	Grundbuch von	Gemarkung	Nutzungsart	Größe des Flurstückes	zu erwerbende Fläche	vorübergehend in Anspruch zu nehmende Fläche	dauernd zu beschränkende Fläche	Restfläche	Bemerkungen
				Blatt	Flur / Flurstück		m ²	m ²	m ²	m ²	m ²	
02.01.01 02	0+244 0+242		E019		Vorderweidenthal 3942	Graben	50	10	5			
02.02.01 02 03	0+220 0+220 0+330		E020		3971/11	Straße	8768	475	210 220			
02.03.01 02	0+240 0+240		E021		3941/3	Grünland	658	74	239			
02.04.01 02	0+370 0+370		E022		3971/6	Parkplatz	2182	100	55			
02.05.01 02	0+355 0+355		E023		Vorderweidenthal 3905	Nadelholz	1160	5	35			
02.06.01 02	0+350 0+350		E024		Vorderweidenthal 3906	Nadelholz	370	5	10			
02.07.01 02	0+345 0+345		E025		Vorderweidenthal 3907	Grünland	510	5	15			

a: für den Träger der Straßenbaulast

b: für Nebenanlagen und Nebenbetriebe


c: für Dritte

L 490

Unterlage: 14.2

Rad- und Gehweg zwischen Erlenbach und Vorderweidenthal

Von Netzknoten: 6813-036 bis Netzknoten: 6813-014	
Von Bau-km: 0+000,00 bis Bau-km: 1+060,00	Abschnitt 2
Nächster Ort: Vorderweidenthal	
Baulänge: 1,765 km	



LBM
LANDESBETRIEB
MOBILITÄT
SPEYER

Grunderwerbsverzeichnis

- PLANFESTSTELLUNG -

Abschnitt 2

<p style="text-align: center;">GRUNDERWERBSVERZEICHNIS L 490 Rad- und Gehweg zwischen Erlenbach und Vorderweidenthal Planfeststellung</p>											<p style="text-align: right;">Unterlage: 14.2 Blatt-Nr. 8 Stand: 09.03.2012</p>	
Nr. Ifd. GEW Nr. -Plan	Bau-Km	Name, Vorname und Wohnort des Eigentümers bzw. der Eigentümer	Grundbuch von	Gemarkung	Nutzungsart	Größe des Flurstückes	zu erwerbende Fläche	vorübergehend in Anspruch zu nehmende Fläche	dauernd zu beschränkende Fläche	Restfläche	Bemerkungen	
			Blatt	Flur / Flurstück		m ²	m ²	m ²	m ²	m ²		
03.01.01 02	0+005 0+000	E026		Vorderweidenthal 3971/6	Parkplatz	2182	40	2				
03.02.01	0+000	E027		2466/3	Bach	3654		10				
03.03.01 02 03	0+135 0+130 0+005	E028		3662/1	Straße	2086	80	100 15				
03.04.01 02 03	0+115 0+005 0+115	E029		2589/7	Bach	313	10	5 15				
03.05.01 02 03	0+055 0+050 0+100	E030		3661/4	Grünland	1596	260	210 55				
03.06.01	0+100	E031		3978/4	Straße	38	38					
03.07.01 02	0+153 0+153	E032		3660/4	Grünland	154	15	15				

a: für den Träger der Straßenbaulast

b: für Nebenanlagen und Nebenbetriebe

c: für Dritte

<p style="text-align: center;">GRUNDERWERBSVERZEICHNIS L 490 Rad- und Gehweg zwischen Erlenbach und Vorderweidenthal Planfeststellung</p>											<p>Unterlage: 14.2 Blatt-Nr. 9 Stand: 09.03.2012</p>	
Nr. GEW -Plan	Ifd. Nr.	Bau-Km	Name, Vorname und Wohnort des Eigentümers bzw. der Eigentümer	Grundbuch von	Gemarkung	Nutzungs art	Größe des Flur- stückes	zu erwerb- ende Fläche	vorüber- gehend in Anspruch zu neh- mende Fläche	dauernd zu beschrän- kende Fläche	Restfläche	Bemerkungen
				Blatt	Flur / Flurstück		m ²	m ²	m ²	m ²	m ²	
03.08.01 02	0+157 0+157		E033		Vorderweidenthal 3660/3	Grünland	164	20	15			
03.09.01 02	0+163 0+163		E034		Vorderweidenthal 3659/2	Grünland	281	40	25			

a: für den Träger der Straßenbaulast

b: für Nebenanlagen und Nebenbetriebe

c: für Dritte

<p style="text-align: center;">GRUNDERWERBSVERZEICHNIS L 490 Rad- und Gehweg zwischen Erlenbach und Vorderweidenthal Planfeststellung</p>											<p style="text-align: right;">Unterlage: 14.2 Blatt-Nr. 10 Stand: 09.03.2012</p>	
Nr. GEW -Plan	Ifd. Nr.	Bau-Km	Name, Vorname und Wohnort des Eigentümers bzw. der Eigentümer	Grundbuch von	Gemarkung	Nutzungs art	Größe des Flur- stückes	zu erwer- bende Fläche	vorüber- gehend in Anspruch zu neh- mende Fläche	dauernd zu be- schrän- kende Fläche	Restfläche	Bemerkungen
				Blatt	Flur / Flurstück		m ²	m ²	m ²	m ²	m ²	
03.10.01 02	0+171 0+171		E035		3658/2	Grünland	294	45	25			
03.11.01 02	0+183 0+183		E036		3667/4	Grünland	524	90	50			
03.12.01 02	0+205 0+205		E037		3655/4	Grünland	1088	165	90			
03.13.01 02	0+227 0+227		E038		Vorderweidenthal 3651/1	Grünland	317	45	25			
03.14.01 02	0+235 0+235		E039		3650/1	Grünland	320	45	30			
03.15.01 02	0+247 0+247		E040		3649/1	Grünland	494	55	45			

a: für den Träger der Straßenbaulast

b: für Nebenanlagen und Nebenbetriebe

c: für Dritte

<p style="text-align: center;">GRUNDERWERBSVERZEICHNIS L 490 Rad- und Gehweg zwischen Erlenbach und Vorderweidenthal Planfeststellung</p>											<p style="text-align: right;">Unterlage: 14.2 Blatt-Nr. 11 Stand: 09.03.2012</p>	
Nr. GEW -Plan	Ifd. Nr.	Bau-Km	Name, Vorname und Wohnort des Eigentümers bzw. der Eigentümer	Grundbuch von	Gemarkung	Nutzungs art	Größe des Flur- stückes	zu erwer- bende Fläche	vorüber- gehend in Anspruch zu neh- mende Fläche	dauernd zu be- schrän- kende Fläche	Restfläche	Bemerkungen
				Blatt	Flur / Flurstück		m ²	m ²	m ²	m ²	m ²	
03.16.01 02	0+260 0+260		E041		3648/1	Grünland	492	40	40			
03.17.01 02	0+260 0+260		E042		3647/4	Grünland	574	45	50			
03.18.01	0+145		E043		Vorderweidenthal 3977/1	Grünland	5488	85				
03.19.01 02	0+100 0+100		E044		Vorderweidenthal 3661/3	Grünland	522	167	355			

a: für den Träger der Straßenbaulast

b: für Nebenanlagen und Nebenbetriebe

c: für Dritte

<p style="text-align: center;">GRUNDERWERBSVERZEICHNIS L 490 Rad- und Gehweg zwischen Erlenbach und Vorderweidenthal Planfeststellung</p>											<p style="text-align: right;">Unterlage: 14.2 Blatt-Nr. 12 Stand: 09.03.2012</p>	
Nr. GEW -Plan	Ifd. Nr.	Bau-Km	Name, Vorname und Wohnort des Eigentümers bzw. der Eigentümer	Grundbuch von	Gemarkung	Nutzungs art	Größe des Flur- stückes	zu erwerb- ende Fläche	vorüber- gehend in Anspruch zu neh- mende Fläche	dauernd zu be- schrän- kende Fläche	Restfläche	Bemerkungen
				Blatt	Flur / Flurstück		m ²	m ²	m ²	m ²	m ²	
04.01.01 02	0+290 0+290		E045		Vorderweidenthal 3647/3	Grünland	573	70	50			
04.02.01 02	0+300 0+300		E046		3646/1	Grünland	348	10	30			
04.03.01	0+310		E047		3645/1	Grünland	143		15			
04.04.01 02	0+320 0+320		E048		3644/1	Grünland	734	1	55			
04.05.01 02	0+335 0+335		E049		3643/1	Grünland	315	5	25			
04.06.01 02	0+340 0+340		E050		3642/1	Grünland	203	5	15			
04.07.01 02	0+360 0+360		E051		3641/1	Grünland	1322	65	90			

a: für den Träger der Straßenbaulast

b: für Nebenanlagen und Nebenbetriebe

c: für Dritte

GRUNDERWERBSVERZEICHNIS L 490 Rad- und Gehweg zwischen Erlenbach und Vorderweidenthal Planfeststellung											Unterlage: 14.2 Blatt-Nr. 13 Stand: 09.03.2012
Nr. Ifd. GEW Nr. -Plan	Bau-Km	Name, Vorname und Wohnort des Eigentümers bzw. der Eigentümer	Grundbuch von	Gemarkung	Nutzungsart	Größe des Flurstückes	zu erwerbende Fläche	vorübergehend in Anspruch zu nehmende Fläche	dauernd zu beschränkende Fläche	Restfläche	Bemerkungen
			Blatt	Flur / Flurstück		m ²	m ²	m ²	m ²	m ²	
04.08.01 02	0+380 0+380	E052		Vorderweidenthal 3640/1	Grünland	661	35	35			
04.09.01 02	0+390 0+390	E053		3639/1	Grünland	560	30	35			
04.10.01 02	0+396 0+396	E054		3630/3	Grünland	143	10	10			
04.11.01 02	0+400 0+400	E055		3629/1	Grünland	274	10	15			
04.12.01 02	0+405 0+405	E056		3628/2	Grünland	244	10	20			
04.13.01 02	0+415 0+415	E057		3625/4	Grünland	558	15	40			
04.14.01 02	0+423 0+423	E058		3624/10	Grünland	248	15	20			

a: für den Träger der Straßenbaulast

b: für Nebenanlagen und Nebenbetriebe

c: für Dritte

<p style="text-align: center;">GRUNDERWERBSVERZEICHNIS L 490 Rad- und Gehweg zwischen Erlenbach und Vorderweidenthal Planfeststellung</p>											<p style="text-align: right;">Unterlage: 14.2 Blatt-Nr. 14 Stand: 09.03.2012</p>	
Nr. Ifd. GEW Nr. -Plan	Bau-Km	Name, Vorname und Wohnort des Eigentümers bzw. der Eigentümer	Grundbuch von	Gemarkung	Nutzungsart	Größe des Flurstückes	zu erwerbende Fläche	vorübergehend in Anspruch zu nehmende Fläche	dauernd zu beschränkende Fläche	Restfläche	Bemerkungen	
			Blatt	Flur / Flurstück		m ²	m ²	m ²	m ²	m ²		
04.15.01 02	0+430 0+430	E059		Vorderweidenthal 3624/12	Grünland	235	15	20				
04.16.01 02	0+435 0+435	E060		3623/5	Grünland	231	25	20				
04.17.01 02	0+444 0+444	E061		3622/5	Grünland	487	55	35				
04.18.01 02	0+455 0+455	E062		3621/5	Grünland	455	50	35				
04.19.01 02	0+465 0+465	E063		3620/5	Grünland	463	45	30				
04.20.01 02	0+475 0+475	E064		3619/5	Grünland	516	50	35				
04.21.01 02	0+490 0+490	E065		3617/5	Grünland	1727	90	55				

a: für den Träger der Straßenbaulast

b: für Nebenanlagen und Nebenbetriebe

c: für Dritte

<p style="text-align: center;">GRUNDERWERBSVERZEICHNIS L 490 Rad- und Gehweg zwischen Erlenbach und Vorderweidenthal Planfeststellung</p>											<p style="text-align: right;">Unterlage: 14.2 Blatt-Nr. 15 Stand: 09.03.2012</p>	
Nr. GEW -Plan	Ifd. Nr.	Bau-Km	Name, Vorname und Wohnort des Eigentümers bzw. der Eigentümer	Grundbuch von	Gemarkung	Nutzungs art	Größe des Flur- stückes	zu erwerb- ende Fläche	vorüber- gehend in Anspruch zu neh- mende Fläche	dauernd zu be- schrän- kende Fläche	Restfläche	Bemerkungen
				Blatt	Flur / Flurstück		m ²	m ²	m ²	m ²	m ²	
04.22.01 02	0+510 0+510		E066		Vorderweidenthal 3616/5	Grünland	2539	150	90			
04.23.01 02	0+530 0+530		E067		3610/3	Grünland	378	45	30			

a: für den Träger der Straßenbaulast

b: für Nebenanlagen und Nebenbetriebe

c: für Dritte

<p style="text-align: center;">GRUNDERWERBSVERZEICHNIS L 490 Rad- und Gehweg zwischen Erlenbach und Vorderweidenthal Planfeststellung</p>											<p style="text-align: right;">Unterlage: 14.2 Blatt-Nr. 16 Stand: 09.03.2012</p>	
Nr. GEW -Plan	Ifd. Nr.	Bau-Km	Name, Vorname und Wohnort des Eigentümers bzw. der Eigentümer	Grundbuch von	Gemarkung	Nutzungs art	Größe des Flur- stückes	zu erwer- bende Fläche	vorüber- gehend in Anspruch zu neh- mende Fläche	dauernd zu be- schrän- kende Fläche	Restfläche	Bemerkungen
				Blatt	Flur / Flurstück		m ²	m ²	m ²	m ²	m ²	
05.01.01 02	0+540 0+540		E068		Vorderweidenthal 3609/3	Grünland	418	40	25			
05.02.01 02	0+546 0+546		E069		3608/3	Grünland	327	30	20			
05.03.01 02	0+553 0+553		E070		3607/3	Grünland	325	35	20			
05.04.01 02	0+560 0+560		E071		3606/6	Grünland	304	35	20			
05.05.01 02	0+566 0+566		E072		3606/8	Grünland	293	30	20			
05.06.01 02	0+575 0+575		E073		3605/6	Grünland	644	65	40			
05.07.01 02	0+590 0+590		E074		3605/8	Grünland	627	60	45			

a: für den Träger der Straßenbaulast

b: für Nebenanlagen und Nebenbetriebe

c: für Dritte

<p style="text-align: center;">GRUNDERWERBSVERZEICHNIS L 490 Rad- und Gehweg zwischen Erlenbach und Vorderweidenthal Planfeststellung</p>											<p style="text-align: right;">Unterlage: 14.2 Blatt-Nr. 17 Stand: 09.03.2012</p>	
Nr. GEW -Plan	Ifd. Nr.	Bau-Km	Name, Vorname und Wohnort des Eigentümers bzw. der Eigentümer	Grundbuch von	Gemarkung	Nutzungs art	Größe des Flur- stückes	zu erwerb- ende Fläche	vorüber- gehend in Anspruch zu neh- mende Fläche	dauernd zu be- schrän- kende Fläche	Restfläche	Bemerkungen
				Blatt	Flur / Flurstück		m ²	m ²	m ²	m ²	m ²	
05.08.01 02	0+600 0+600		E075		3604/2	Grünland	308	30	25			
05.09.01 02	0+605 0+605		E076		Vorderweidenthal 3603/2	Grünland	184	15	15			
05.10.01 02	0+609 0+609		E077		3602/2	Grünland	136	15	10			
05.11.01 02	0+620 0+620		E078		3601/2	Grünland	751	45	55			
05.12.01 02	0+635 0+635		E079		2610/5	Grünland	751	50	65			
05.13.01 02	0+655 0+655		E080		2610/7	Grünland	748	55	60			

a: für den Träger der Straßenbaulast

b: für Nebenanlagen und Nebenbetriebe

c: für Dritte

GRUNDERWERBSVERZEICHNIS L 490 Rad- und Gehweg zwischen Erlenbach und Vorderweidenthal Planfeststellung											Unterlage: 14.2 Blatt-Nr. 18 Stand: 09.03.2012	
Nr. GEW -Plan	Ifd. Nr.	Bau-Km	Name, Vorname und Wohnort des Eigentümers bzw. der Eigentümer	Grundbuch von	Gemarkung	Nutzungs art	Größe des Flur- stückes	zu erwerb- ende Fläche	vorüber- gehend in Anspruch zu neh- mende Fläche	dauernd zu bes- chrän- kende Fläche	Restfläche	Bemerkungen
				Blatt			Flur / Flurstück	m ²	m ²	m ²	m ²	
05.14.01 02	0+672 0+672		E081		2609/2	Grünland	210	20	15			
05.15.01 02	0+680 0+680		E082		Vorderweidenthal 2608/2	Grünland	575	40	40			
05.16.01 02	0+692 0+692		E083		2607/2	Grünland	319	25	25			
05.17.01 02	0+700 0+700		E084		2606/2	Grünland	668	55	45			
05.18.01 02	0+715 0+715		E085		2603/4	Grünland	460	40	30			
05.19.01 02	0+725 0+725		E086		2603/3	Grünland	480	40	30			
05.20.01 02	0+733 0+733		E087		2602/4	Grünland	471	40	25			

a: für den Träger der Straßenbaulast

b: für Nebenanlagen und Nebenbetriebe

c: für Dritte

GRUNDERWERBSVERZEICHNIS L 490 Rad- und Gehweg zwischen Erlenbach und Vorderweidenthal Planfeststellung											Unterlage: 14.2 Blatt-Nr. 19 Stand: 09.03.2012	
Nr. GEW -Plan	Ifd. Nr.	Bau-Km	Name, Vorname und Wohnort des Eigentümers bzw. der Eigentümer	Grundbuch von	Gemarkung	Nutzungsart	Größe des Flur- stückes	zu erwerbende Fläche	vorüber- gehend in Anspruch zu neh- mende Fläche	dauernd zu be- schrän- kende Fläche	Restfläche	Bemerkungen
				Blatt	Flur / Flurstück		m ²	m ²	m ²	m ²	m ²	
05.21.01 02	0+739 0+739		E088		Vorderweidenthal 2601/7	Grünland	126	10	10			
05.22.01 02	0+741 0+741		E089		2601/5	Grünland	135	10	5			
05.23.01 02	0+744 0+744		E090		2599/11	Grünland	390	20	15			
05.24.01 02	0+749 0+749		E091		2599/9	Grünland	392	20	15			
05.25.01 02	0+752 0+752		E092		2599/7	Grünland	393	15	10			
05.26.01 02	0+760 0+760		E093		2598/4	Grünland	679	55	35			

a: für den Träger der Straßenbaulast

b: für Nebenanlagen und Nebenbetriebe

c: für Dritte

GRUNDERWERBSVERZEICHNIS L 490 Rad- und Gehweg zwischen Erlenbach und Vorderweidenthal Planfeststellung											Unterlage: 14.2 Blatt-Nr. 20 Stand: 09.03.2012	
Nr. GEW -Plan	Ifd. Nr.	Bau-Km	Name, Vorname und Wohnort des Eigentümers bzw. der Eigentümer	Grundbuch von	Gemarkung	Nutzungs art	Größe des Flur- stückes	zu erwer- bende Fläche	vorüber- gehend in Anspruch zu neh- mende Fläche	dauernd zu be- schrän- kende Fläche	Restfläche	Bemerkungen
				Blatt			Flur / Flurstück	m ²	m ²	m ²	m ²	
05.27.01 02	0+766 0+766		E094		Vorderweidenthal 2597/4	Grünland	220	15	10			
05.28.01 02	0+775 0+775		E095		2595/4	Grünland	872	50	45			

a: für den Träger der Straßenbaulast

b: für Nebenanlagen und Nebenbetriebe

c: für Dritte

<p style="text-align: center;">GRUNDERWERBSVERZEICHNIS L 490 Rad- und Gehweg zwischen Erlenbach und Vorderweidenthal Planfeststellung</p>											<p style="text-align: right;">Unterlage: 14.2 Blatt-Nr. 21 Stand: 09.03.2012</p>	
Nr. GEW -Plan	Ifd. Nr.	Bau-Km	Name, Vorname und Wohnort des Eigentümers bzw. der Eigentümer	Grundbuch von	Gemarkung	Nutzungs art	Größe des Flur- stückes	zu erwerb- ende Fläche	vorüber- gehend in Anspruch zu neh- mende Fläche	dauernd zu be- schrän- kende Fläche	Restfläche	Bemerkungen
				Blatt	Flur / Flurstück		m ²	m ²	m ²	m ²	m ²	
06.01.01 02	0+800 0+800	E096			Vorderweidenthal 2594/4	Grünland	1214	125	70			
06.02.01 02	0+807 0+807	E097			2593/5	Grünland	359	10	20			
06.03.01 02 03	0+880 0+813 0+817	E098			2591/7	Grünland Freifläche	2827	120 60	255			
06.04.01	0+808	E099			2591/8	Verkehrs- fläche	6	5				
06.05.01	0+809	E100			2593/7	Grünland Freifläche	337		1			
06.06.01 02	0+895 0+895	E101			2588/1	Grünland	123	20	10			
06.07.01 02	0+903 0+903	E102			2587/1	Grünland	627	115	45			

a: für den Träger der Straßenbaulast

b: für Nebenanlagen und Nebenbetriebe

c: für Dritte

<p style="text-align: center;">GRUNDERWERBSVERZEICHNIS L 490 Rad- und Gehweg zwischen Erlenbach und Vorderweidenthal Planfeststellung</p>											<p style="text-align: right;">Unterlage: 14.2 Blatt-Nr. 22 Stand: 09.03.2012</p>	
Nr. GEW-Plan	Ifd. Nr.	Bau-Km	Name, Vorname und Wohnort des Eigentümers bzw. der Eigentümer	Grundbuch von	Gemarkung	Nutzungsart	Größe des Flurstückes	zu erwerbende Fläche	vorübergehend in Anspruch zu nehmende Fläche	dauernd zu beschränkende Fläche	Restfläche	Bemerkungen
				Blatt	Flur / Flurstück		m ²	m ²	m ²	m ²	m ²	
06.08.01 02	0+912 0+912		E103		2586/3	Grünland	254	45	15			
06.09.01 02	0+917 0+917		E104		Vorderweidenthal 2585/1	Grünland	296	45	15			
06.10.01 02	0+922 0+922		E105		2584/1	Grünland	289	45	15			
06.11.01 02	0+927 0+927		E106		2583/1	Grünland	326	50	20			
06.12.01 02	0+932 0+932		E107		2582/1	Grünland	331	40	15			
06.13.01 02	0+937 0+937		E108		2581/1	Grünland	344	55	20			
06.14.01 02	0+950 0+950		E109		2580/1	Grünland	969	155	60			

a: für den Träger der Straßenbaulast

b: für Nebenanlagen und Nebenbetriebe

c: für Dritte

<p style="text-align: center;">GRUNDERWERBSVERZEICHNIS L 490 Rad- und Gehweg zwischen Erlenbach und Vorderweidenthal Planfeststellung</p>											<p>Unterlage: 14.2 Blatt-Nr. 23 Stand: 09.03.2012</p>	
Nr. GEW -Plan	Ifd. Nr.	Bau-Km	Name, Vorname und Wohnort des Eigentümers bzw. der Eigentümer	Grundbuch von	Gemarkung	Nutzungs art	Größe des Flur- stückes	zu erwerb- ende Fläche	vorüber- gehend in Anspruch zu neh- mende Fläche	dauernd zu bes- chrän- kende Fläche	Restfläche	Bemerkungen
				Blatt	Flur / Flurstück		m ²	m ²	m ²	m ²	m ²	
06.15.01 02	0+970 0+970		E110		2579/1	Grünland	853	125	60			
06.16.01 02	0+988 0+988		E111		2578/1	Grünland	911	100	55			
06.17.01 02	1+007 1+007		E112		Vorderweidenthal 2577/1	Grünland	1009	115	70			
06.18.01 02	1+022 1+022		E113		2574	Grünland	200	20	10			
06.19.01 02	1+028 1+028		E114		2573	Grünland	360	45	25			
06.20.01 02	1+034 1+034		E115		2571/2	Grünland	170	25	15			
06.21.01 02	1+038 1+038		E116		2571	Grünland	190	25	15			
06.22.01 02	1+042 1+042		E117		2570/2	Grünland	190	15	15			

a: für den Träger der Straßenbaulast

b: für Nebenanlagen und Nebenbetriebe

c: für Dritte

<p style="text-align: center;">GRUNDERWERBSVERZEICHNIS L 490 Rad- und Gehweg zwischen Erlenbach und Vorderweidenthal Planfeststellung</p>											<p style="text-align: right;">Unterlage: 14.2 Blatt-Nr. 24 Stand: 09.03.2012</p>	
Nr. GEW -Plan	Ifd. Nr.	Bau-Km	Name, Vorname und Wohnort des Eigentümers bzw. der Eigentümer	Grundbuch von	Gemarkung	Nutzungs art	Größe des Flur- stückes	zu erwer- bende Fläche	vorüber- gehend in Anspruch zu neh- mende Fläche	dauernd zu be- schrän- kende Fläche	Restfläche	Bemerkungen
				Blatt	Flur / Flurstück		m ²	m ²	m ²	m ²	m ²	
06.23.01 02	1+046 1+046		E118		2569/4	Grünland	169	5	15			
06.24.01 02	1+050 1+050		E119		2569	Grünland	100	5	15			
06.25.01	1+053		E120		2568/2	Grünland	202	1				
06.29.01	0+893		E121		Vorderweidenthal 2590/2	Gebäude- und Freifläche Grünland	637		5			

a: für den Träger der Straßenbaulast

b: für Nebenanlagen und Nebenbetriebe


c: für Dritte

L 490

Unterlage: 14.2

Rad- und Gehweg zwischen Erlenbach und Vorderweidenthal

von Netzknoten: 6813-036 bis Netzknoten: 6813-014	
von Bau-km: 0+000,00 bis Bau-km: 0+318,50	Abschnitt 3
Nächster Ort: Vorderweidenthal	
Baulänge: 1,765 km	



LBM
LANDESBETRIEB
MOBILITÄT
SPEYER

Grunderwerbsverzeichnis

- PLANFESTSTELLUNG -

Abschnitt 3

<p style="text-align: center;">GRUNDERWERBSVERZEICHNIS L 490 Rad- und Gehweg zwischen Erlenbach und Vorderweidenthal Planfeststellung</p>											<p style="text-align: right;">Unterlage: 14.2 Blatt-Nr. 26 Stand: 09.03.2012</p>	
Nr. GEW -Plan	Ifd. Nr.	Bau-Km	Name, Vorname und Wohnort des Eigentümers bzw. der Eigentümer	Grundbuch von	Gemarkung	Nutzungs art	Größe des Flur- stückes	zu erwer- bende Fläche	vorüber- gehend in Anspruch zu neh- mende Fläche	dauernd zu be- schrän- kende Fläche	Restfläche	Bemerkungen
				Blatt	Flur / Flurstück		m ²	m ²	m ²	m ²	m ²	
07.01.01		0+000	E122		Vorderweidenthal 2466/4	Bach	724	15				
07.02.01 02		0+005 0+005	E123		Vorderweidenthal 2520	Grünland	550	15	25			
07.03.01 02		0+010 0+010	E124		Vorderweidenthal 2519	Grünland	510	25	20			
07.04.01 02		0+015 0+015	E125		Vorderweidenthal 2518	Grünland	480	30	20			
07.05.01 02		0+020 0+020	E126		Vorderweidenthal 2517/1	Grünland	417	35	20			
07.06.01 02		0+030 0+030	E127		Vorderweidenthal 2516/1	Grünland	440	30	20			
07.07.01 02		0+035 0+035	E128		Vorderweidenthal 2515/1	Grünland	750	50	35			

a: für den Träger der Straßenbaulast

b: für Nebenanlagen und Nebenbetriebe

c: für Dritte

GRUNDERWERBSVERZEICHNIS L 490 Rad- und Gehweg zwischen Erlenbach und Vorderweidenthal Planfeststellung											Unterlage: 14.2 Blatt-Nr. 27 Stand: 09.03.2012	
Nr. GEW -Plan	Ifd. Nr.	Bau-Km	Name, Vorname und Wohnort des Eigentümers bzw. der Eigentümer	Grundbuch von	Gemarkung	Nutzungs art	Größe des Flur- stückes	zu erwerb- ende Fläche	vorüber- gehend in Anspruch zu neh- mende Fläche	dauernd zu bes- chrän- kende Fläche	Restfläche	Bemerkungen
				Blatt			Flur / Flurstück	m ²	m ²	m ²	m ²	
07.08.01 02	0+045 0+045		E129		Vorderweidenthal 2514/1	Grünland	424	35	20			
07.09.01 02	0+050 0+050		E130		Vorderweidenthal 2513/1	Grünland	310	30	20			
07.10.01 02	0+055 0+055		E131		Vorderweidenthal 2512/1	Grünland	336	30	20			
07.11.01 02	0+080 0+080		E132		Vorderweidenthal 2511/5	Grünland	1090	210	120			
07.12.01 02	0+100 0+100		E133		Vorderweidenthal 2504	Grünland	260	55	30			
07.13.01 02	0+110 0+110		E134		Vorderweidenthal 2504/3	Grünland	250	54	25			

a: für den Träger der Straßenbaulast

b: für Nebenanlagen und Nebenbetriebe

c: für Dritte

<p style="text-align: center;">GRUNDERWERBSVERZEICHNIS L 490 Rad- und Gehweg zwischen Erlenbach und Vorderweidenthal Planfeststellung</p>											<p style="text-align: right;">Unterlage: 14.2 Blatt-Nr. 28 Stand: 09.03.2012</p>	
Nr. GEW-Plan	Ifd. Nr.	Bau-Km	Name, Vorname und Wohnort des Eigentümers bzw. der Eigentümer	Grundbuch von	Gemarkung	Nutzungsart	Größe des Flurstückes	zu erwerbende Fläche	vorübergehend in Anspruch zu nehmende Fläche	dauernd zu beschränkende Fläche	Restfläche	Bemerkungen
				Blatt			Flur / Flurstück	m ²	m ²	m ²	m ²	
07.14.01 02	0+120 0+120		E135		Vorderweidenthal 2504/2	Grünland	530	70	41			
07.15.01 02	0+140 0+140		E136		Vorderweidenthal 2503	Grünland	1500	175	105			

a: für den Träger der Straßenbaulast

b: für Nebenanlagen und Nebenbetriebe

c: für Dritte

<p style="text-align: center;">GRUNDERWERBSVERZEICHNIS L 490 Rad- und Gehweg zwischen Erlenbach und Vorderweidenthal Planfeststellung</p>											<p style="text-align: right;">Unterlage: 14.2 Blatt-Nr. 29 Stand: 09.03.2012</p>	
Nr. GEW -Plan	Ifd. Nr.	Bau-Km	Name, Vorname und Wohnort des Eigentümers bzw. der Eigentümer	Grundbuch von	Gemarkung	Nutzungs art	Größe des Flur- stückes	zu erwerbende Fläche	vorüber- gehend in Anspruch zu neh- mende Fläche	dauernd zu beschrän- kende Fläche	Restfläche	Bemerkungen
				Blatt	Flur / Flurstück		m ²	m ²	m ²	m ²	m ²	
08.01.01 02	0+180 0+180		E137		Vorderweidenthal 2502	Grünland	1540	240	120			
08.02.01 02	0+250 0+250		E138		Vorderweidenthal 2491	Grünland	2350	400	255			
08.03.01 02	0+305 0+316		E139		Vorderweidenthal 2466/6	Bach	1326	10	5			
08.04.01 02	0+295 0+295		E140		Vorderweidenthal 2492/2	Grünland	490	80	70			
08.05.01 02	0+310 0+310		E141		Vorderweidenthal 2490/2	Grünland	165	75	35			
08.06.01	0+316		E142		Vorderweidenthal 2875/2	Fahrweg	1305		20			
08.07.01	0+316		E143		Vorderweidenthal 2875/3	Fahrweg	117		60			


a: für den Träger der Straßenbaulast

b: für Nebenanlagen und Nebenbetriebe

c: für Dritte

Rad- und Gehweg zwischen Erlenbach und Vorderweidenthal

Von Netzknoten: 6813-036 bis Netzknoten: 6813-014	
Von Bau-km: 0+000,00 bis Bau-km: 1+060,00	Abschnitt 2
Nächster Ort: Vorderweidenthal	
Baulänge: 1,765 km	



LBM
LANDESBETRIEB
MOBILITÄT
SPEYER

Grunderwerbsverzeichnis

- PLANFESTSTELLUNG -

der landschaftspflegerischen Ausgleichsflächen

<p style="text-align: center;">GRUNDERWERBSVERZEICHNIS L 490 Rad- und Gehweg zwischen Erlenbach und Vorderweidenthal Planfeststellung</p>											<p style="text-align: right;">Unterlage: 14.2 Blatt-Nr. 31 Stand: 09.03.2012</p>	
Nr. GEW -Plan	Ifd. Nr.	Bau-Km	Name, Vorname und Wohnort des Eigentümers bzw. der Eigentümer	Grundbuch von	Gemarkung	Nutzungs art	Größe des Flur- stückes	zu erwer- bende Fläche	vorüber- gehend in Anspruch zu neh- mende Fläche	dauernd zu be- schrän- kende Fläche	Restfläche	Bemerkungen
				Blatt	Flur / Flurstück		m ²	m ²	m ²	m ²	m ²	
09.01.01	0+410		E144		Vorderweidenthal 3615	Grünland	270			140		
09.02.01	0+445		E145		Vorderweidenthal 3613	Grünland	440			135		
09.03.01	0+465		E146		Vorderweidenthal 3612	Grünland	240			65		
09.04.01	0+475		E147		Vorderweidenthal 3611/1	Grünland	1607			325		
09.05.01	0+560		E148		Vorderweidenthal 3606/5	Grünland	253	253				
09.06.01	0+565		E149		Vorderweidenthal 3606/7	Grünland	263	263				
09.07.01	0+565		E150		Vorderweidenthal 3605/5	Grünland	600	600				

a: für den Träger der Straßenbaulast

b: für Nebenanlagen und Nebenbetriebe

c: für Dritte

<p style="text-align: center;">GRUNDERWERBSVERZEICHNIS L 490 Rad- und Gehweg zwischen Erlenbach und Vorderweidenthal Planfeststellung</p>											<p style="text-align: right;">Unterlage: 14.2 Blatt-Nr. 32 Stand: 09.03.2012</p>	
Nr. GEW-Plan	Ifd. Nr.	Bau-Km	Name, Vorname und Wohnort des Eigentümers bzw. der Eigentümer	Grundbuch von	Gemarkung	Nutzungsart	Größe des Flurstückes	zu erwerbende Fläche	vorübergehend in Anspruch zu nehmende Fläche	dauernd zu beschränkende Fläche	Restfläche	Bemerkungen
				Blatt			Flur / Flurstück	m ²	m ²	m ²		
09.08.01	0+590		E151		Vorderweidenthal 3605/7	Grünland	616	616				
09.09.01	0+635		E152		Vorderweidenthal 2610/6	Grünland	788			55		
09.10.01	0+645		E153		Vorderweidenthal 2610/8	Grünland	792			110		
09.11.01	0+650		E154		Vorderweidenthal 3598/2	Grünland	420			30		
09.12.01	0+655		E155		Vorderweidenthal 3598/4	Grünland	840			80		
09.13.01	0+525		E156		Vorderweidenthal 2466/3	Bach	3654			1140		

a: für den Träger der Straßenbaulast

b: für Nebenanlagen und Nebenbetriebe

c: für Dritte

<p style="text-align: center;">GRUNDERWERBSVERZEICHNIS L 490 Rad- und Gehweg zwischen Erlenbach und Vorderweidenthal Planfeststellung</p>											<p>Unterlage: 14.2 Blatt-Nr. 33 Stand: 09.03.2012</p>	
Nr. Ifd. GEW Nr. -Plan	Bau-Km	Name, Vorname und Wohnort des Eigentümers bzw. der Eigentümer	Grundbuch von	Gemarkung	Nutzungsart	Größe des Flurstückes	zu erwerbende Fläche	vorübergehend in Anspruch zu nehmende Fläche	dauernd zu beschränkende Fläche	Restfläche	Bemerkungen	
			Blatt	Flur / Flurstück		m ²	m ²	m ²	m ²	m ²		
10.01.01 02		E157		Rinnthal 4690/4	Laub- und Nadelholz	931.647			3520 197		Als Ökokonto der Gemeinde Rinnthal für den LBM Speyer bereits über Grunddienstbarkeit gesichert.	
10.02.01		E158		Rinnthal 4368	Laubholz	1.070			735		Als Ökokonto der Gemeinde Rinnthal für den LBM Speyer bereits über Grunddienstbarkeit gesichert.	
10.03.01		E159		Rinnthal 4369	Gehölz	1.740			1740		Als Ökokonto der Gemeinde Rinnthal für den LBM Speyer bereits über Grunddienstbarkeit gesichert.	
10.04.01		E160		Rinnthal 4373	Nadelholz	1.640			1640		Als Ökokonto der Gemeinde Rinnthal für den LBM Speyer bereits über Grunddienstbarkeit gesichert.	

a: für den Träger der Straßenbaulast

b: für Nebenanlagen und Nebenbetriebe

c: für Dritte