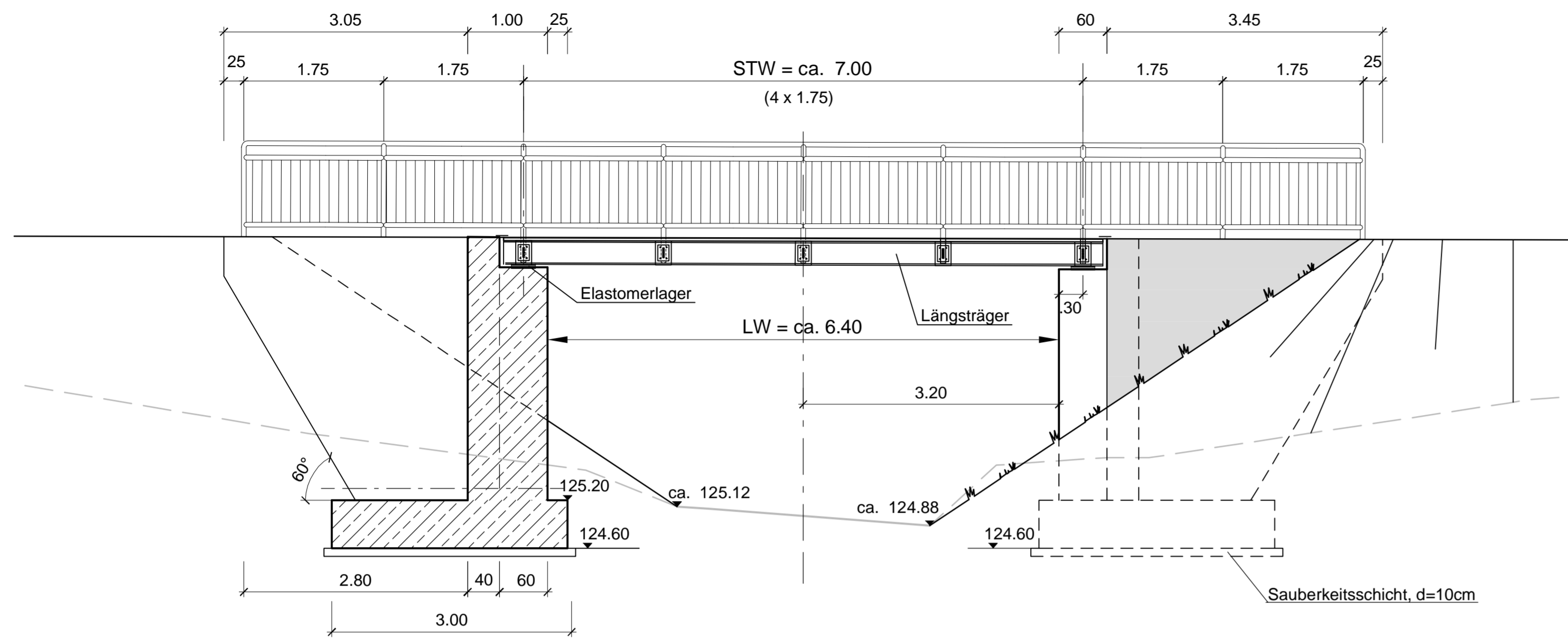
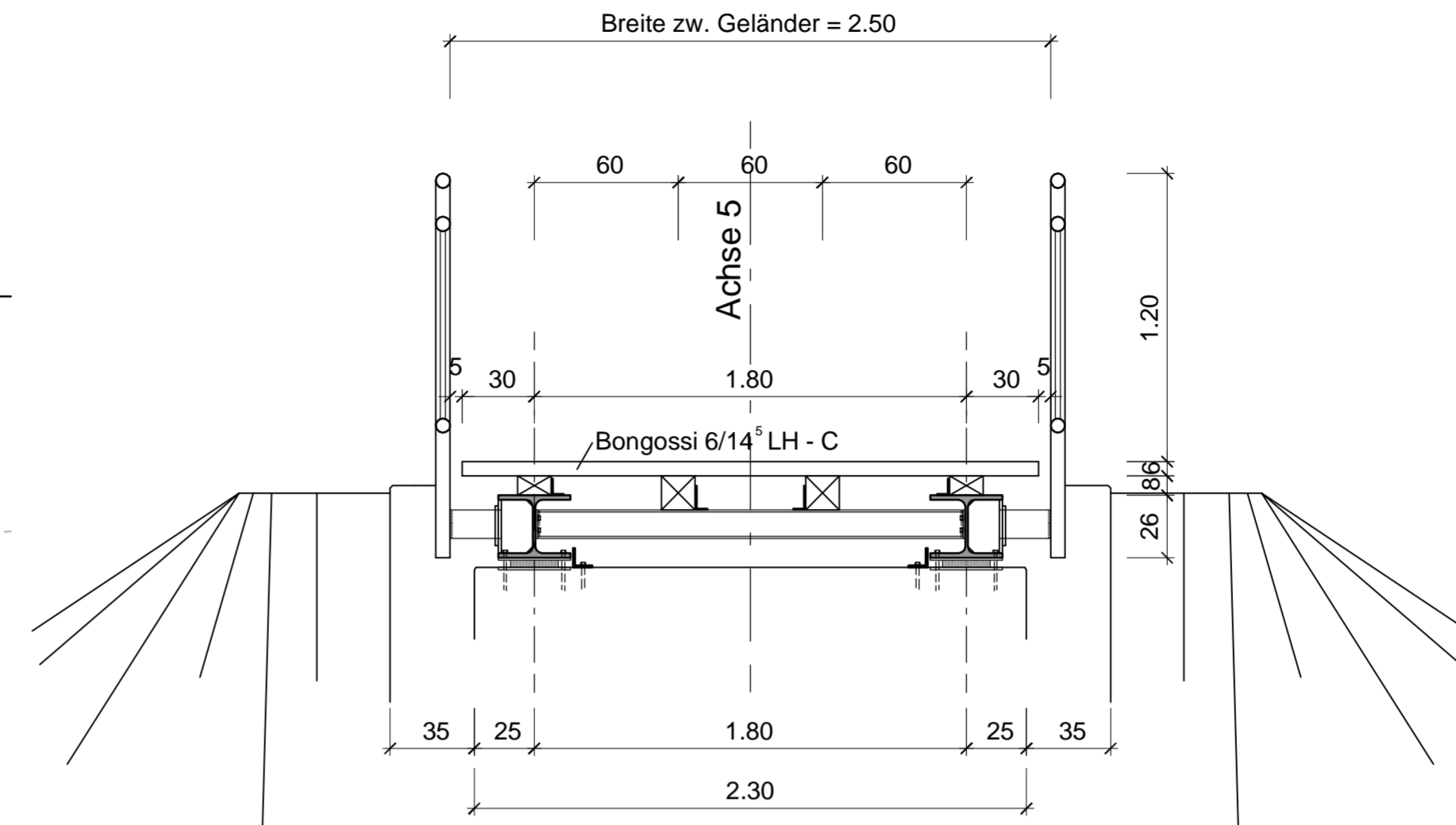


Längsschnitt - Ansicht, M=1:50

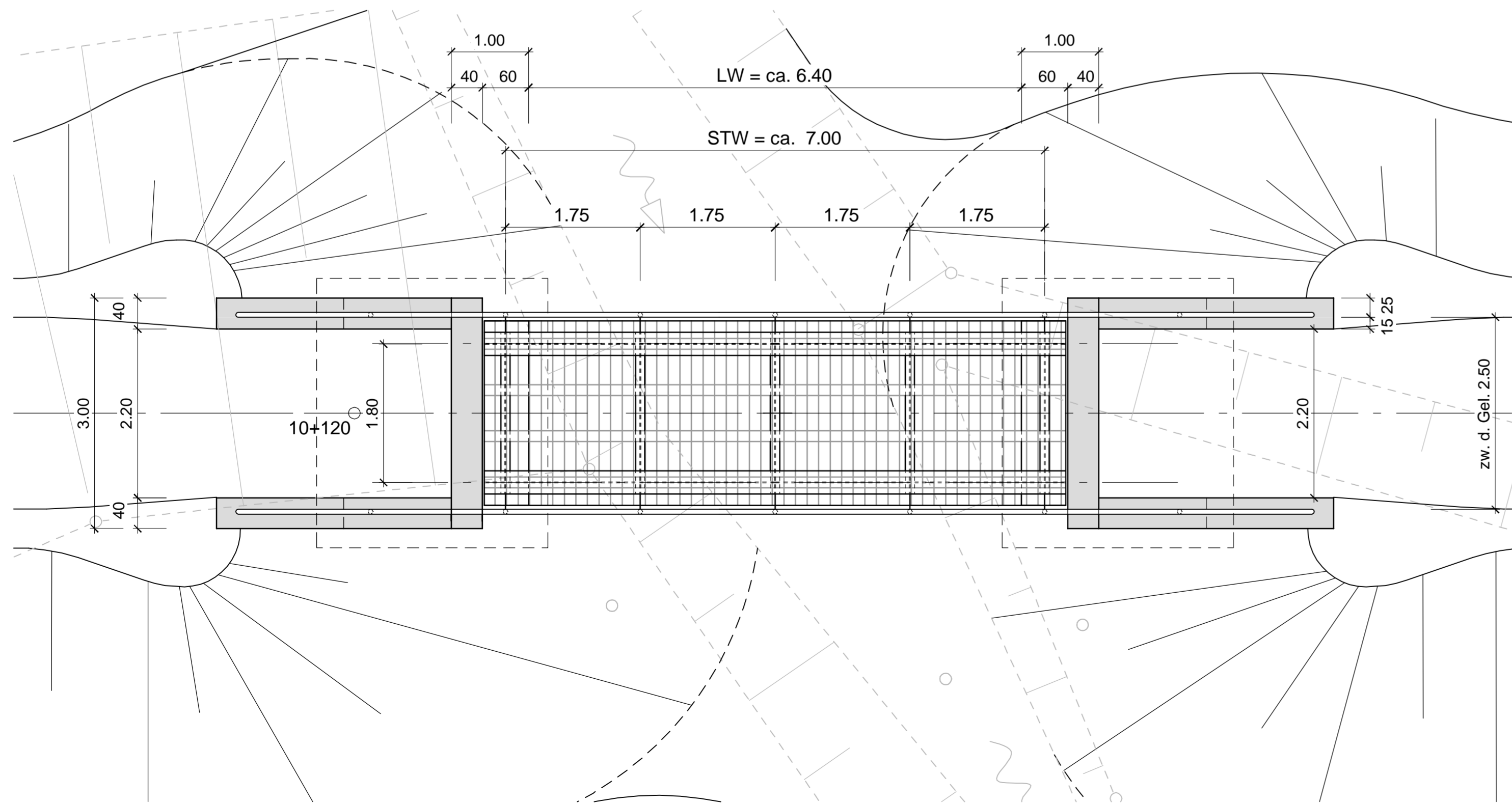


Fundamente auf frostfreier Tiefe, ggf. Bodenaustausch mit Magerbeton in der Örtlichkeit festlegen.

Regelquerschnitt, M=1:25



Draufsicht, M=1:50



Korrosionsschutz aller Stahlbauteile nach ZTV-KOR Stahlbauten:
 - Feuerverzinkung
 - 1 ZB EP 80 µm, Blatt 87
 - 1 DB PUR 80 µm, Blatt 87

Stahlschweißnähte, Verbindungsmittel und Endabmessungen aller Stahlteile nach stat. Erfordernissen und konstruktiven Gesichtspunkten

Schrauben für Stahlverbindungen nach konstr. Erf. mit Langlöchern

Bauteil	Beton			Baustahl	Betonstahl	Bauholz
	Anforderungsklasse	Festigkeitsklasse	Expositionsklasse			
Überbau (Konstruktion/Belag)	----	----	----	S 235 JRG2	----	LH-C
Widerlager	----	C 25/30	XD 1, XF 2, XC 3	----	Bst 500 S	----
Fundament	----	C 25/30	XD 1, XF 2, XC 3	----	Bst 500 S	----
Sauberkeitsschicht	----	C 12/15	X 0	----	----	----

*) Nichtzutreffendes streichen

Bauwerksdaten	
Bauart	---Stahlbeton---Spannbeton---Stahl---Verbund---
Verkehrslasten	nach DIN Fachbericht 101
Gesamtstützweite (m)	7.00 m
Lichte Weite zw. Widerlagern (m)	6.40 m
Breite zw. Geländer (m)	2.50 m
Brückenfläche (m²)	ca. 18.00 m²

*) Nichtzutreffendes streichen

alle Maße sind ca. - Maße!

Entwurfsbearbeitung:		Projekt-Nr.:	2007.058	
SCHÖNHOFEN Ingenieure Herlesbrunnweg 5 67657 Kaiserslautern Tel: 06 31 / 3 41 24 - 0 Fax: 06 31 / 4 37 45 www.schoenhofen-ing.de E-Mail: info@si-kl.de		bearbeitet:	Nov. 2011	Christmann
		Cad / Grafik:	Nov. 2011	Glöckner
		geprüft:	Nov. 2011	Zirkel

Planfeststellung Rheinland-Pfalz Landesbetrieb Mobilität Speyer St. Guido-Str. 17 · 67346 Speyer Tel: 06232/626 · Fax: 06232/626-1102/3/4		
L 545 Anlage eines Rad- und Gehweges entlang der L 545 zwischen Steinfeld und Scheibenhardt Abschnitt: Bienwaldmühle - Scheibenhardt		
Entwurfsprüfung: LBM Speyer: Straßenplanung: Landespflege: Immissionsschutz:	Unterlage: 10.2 Blatt Nr.: BW 1 7014 503 Maßnahmen Nr.: A.33-07-0077.01.100.100	
Nr. Art der Änderung	Datum Name	
1		
2		
3		
4		
5		
6		
aufgestellt: i. A. gez. Elmar J. Goerz Speyer, den 15. Dezember 2011		
Grundplan hergestellt: Schönhofen Ing. KL		Ergänzungen:
Aufnahme: Januar 2008 Feldvergleich: Januar 2008 Kataster: Januar 2008		