

Y 3435247.369
X 5428549.003

Y 3435711.095
X 5428365.401


Y 3435174.572
X 5428365.139

Y 3435638.299
X 5428181.538








Blattformat: 1,227m x 0,445m = 0,54qm

Gemarkung Bienwald

Gemarkung Scheibhardt




LEGENDE

-  zu erwerbende Fläche
-  vorübergehend in Anspruch zu nehmende Fläche
-  1.001.01 10m²
- 1. = Nummer des Grunderwerbsplanes
- 001. = Lfd. Nummer des Grunderwerbsverzeichnisses
- 01 = Teilfläche des betroffenen Flurstückes
- 10m² = zu erwerbende Fläche
-  betroffenes Flurstück
-  Flurstück im Eigentum des Landes Rheinland-Pfalz, Landesstraßenverwaltung
-  Flurstück im Eigentum des Landkreises Germersheim
-  Gemarkungsgrenze

Entwurfsbearbeitung:		Projekt-Nr.:	2007.058
SCHÖNHOFEN Ingenieure Herrnstr. 11 67857 Kaiserslautern Tel: 06 31 / 41 24 - 0 Fax: 06 31 / 4 37 45 www.schoenhofen-ing.de E-Mail: info@si-kl.de		Datum	Nov. 2011
		Zeichen	Sann
		bearbeitet:	Nov. 2011
		Cad / Grafik:	Nov. 2011
		geprüft:	Nov. 2011
		Urchs, Walzig	Zirkel

Planfeststellung

Rheinland-Pfalz			
Landesbetrieb Mobilität Speyer St.Guido-Str. 17 · 67346 Speyer Tel: 06232/626 · Fax: 06232/626-1102/3/4			
L 545		Unterlage:	14.1
Anlage eines Rad- und Gehweges entlang der L 545 zwischen Steinfeld und Scheibhardt		Blatt Nr.:	G 8
Abschnitt: Bienwaldmühle - Scheibhardt		Maßnahmen Nr.:	A.33-07-0077.01.100.100
		Datum	Name
		bearbeitet	
		gezeichnet	
		geprüft	
		Grunderwerbsplan, Maßstab 1 : 500	
Bau-km 9+260.00 - Bau-km 9+720.00		von NK:	7014 001 nach NK: 7014 003

Entwurfsprüfung:	LBM Speyer:	Datum	Name
Straßenplanung:		Dez. 2011	T. Delb
Landespflege:			
Immissionsschutz:			
Nr.	Art der Änderung	Datum	Name
1			
2			
3			
4			
5			
6			

aufgestellt:

i. A. gez. Elmar J. Goerz

Speyer, den 15. Dezember 2011

Grundplan hergestellt:	Schönhofen Ing. KL	Ergänzungen:
Aufnahme:	Januar 2008	
Feldvergleich:	Januar 2008	
Kataster:	Januar 2008	