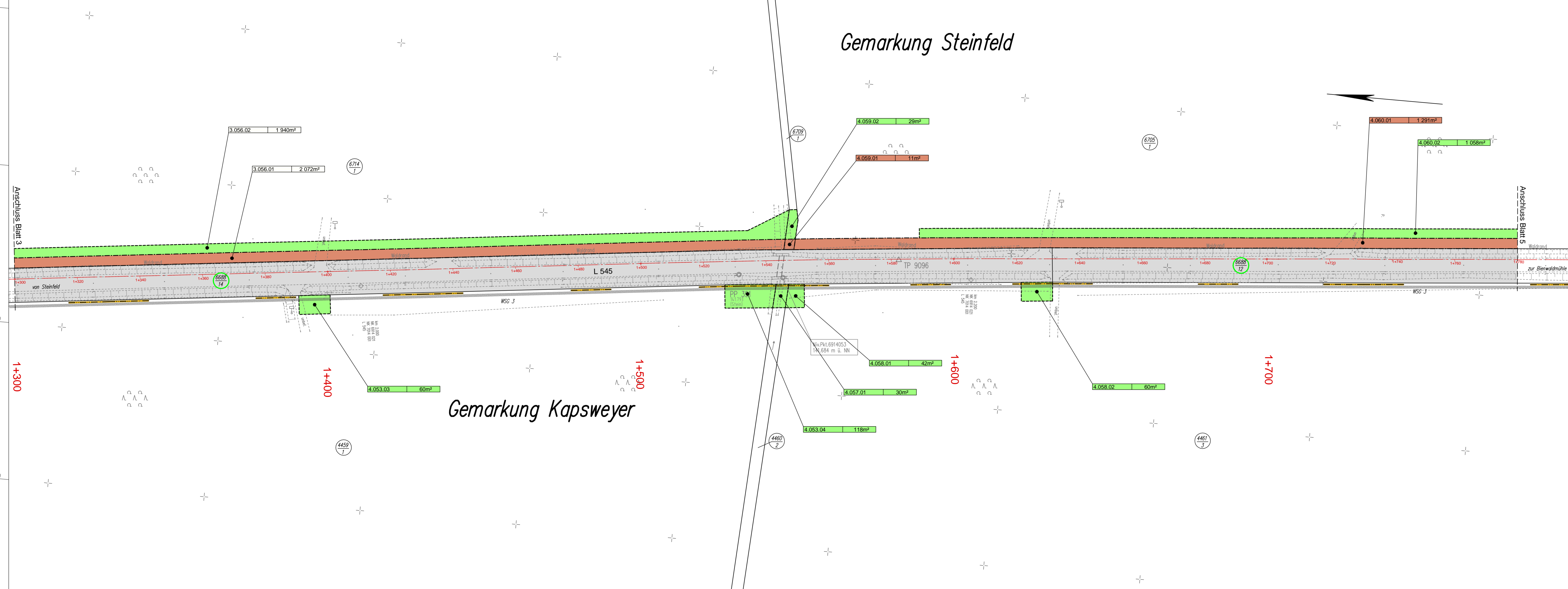


Y 3430161.248  
X 5433326.820



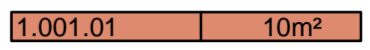





Y 3430205.063  
X 5432829.998



Gemarkung Steinfeld


Gemarkung Kapsweyer

**LEGENDE**

-  zu erwerbende Fläche
-  vorübergehend in Anspruch zu nehmende Fläche
-  10m<sup>2</sup>
-  1. = Nummer des Grunderwerbsplanes  
001. = Lfd. Nummer des Grunderwerbsverzeichnisses  
01 = Teilfläche des betroffenen Flurstückes
-  10m<sup>2</sup> = zu erwerbende Fläche
-  betroffenes Flurstück
-  Flurstück im Eigentum des Landes Rheinland-Pfalz, Landesstraßenverwaltung
-  Gemarkungsgrenze

Entwurfsbearbeitung: SCHÖNHOFEN Ingenieure Hertelstr. 11 67857 Kaiserslautern Tel: 06 31 / 4 37 24 - 0 Fax: 06 31 / 4 37 45 www.schoenhofen-ing.de E-Mail: info@si-kl.de	Projekt-Nr.: 2007.058	Datum	Zeichen
		Nov. 2011	Sann
	bearbeitet:	Nov. 2011	Urchs, Walzig
	Cad / Grafik:	Nov. 2011	Zirkel
	geprüft:	Nov. 2011	

**Planfeststellung**

<b>Rheinland-Pfalz</b> Landesbetrieb Mobilität Speyer St.Guido-Str. 17 · 67346 Speyer Tel: 06232/626 · Fax: 06232/626-1102/3/4			
<b>L 545</b> Anlage eines Rad- und Gehweges entlang der L 545 zwischen Steinfeld und Scheibharadt Abschnitt: Steinfeld-Bienwaldmühle	Unterlage: 14.1 Blatt Nr.: G 4 Maßnahmen Nr.: A.33-07-0076.01.100.100		
Bau-km 1+300.00 - Bau-km 1+780.00	Grunderwerbsplan, Maßstab 1 : 500 von NK: 6914 021 nach NK: 7014 001		
Entwurfsprüfung: LBM Speyer:	Datum	Name	
Straßenplanung:	Dez. 2011	T. Delb	
Landespflege:			
Immissionschutz:			
Nr.	Art der Änderung	Datum	Name
1			
2			
3			
4			
5			
6			

aufgestellt:

**i. A. gez. Elmar J. Goerz**

Speyer, den 15. Dezember 2011

Grundplan hergestellt: Schönhofen Ing. KL	Ergänzungen:
Aufnahme: Januar 2008	
Feldvergleich: Januar 2008	
Kataster: Januar 2008	

Y 3429964.263  
X 5433309.448  
Blattformat: 1,227m x 0,445m = 0,54qm

Y 3430008.078  
X 5432812.626

