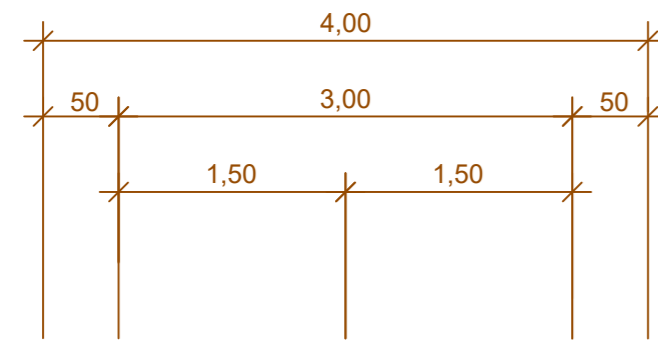


Abschnitt 1

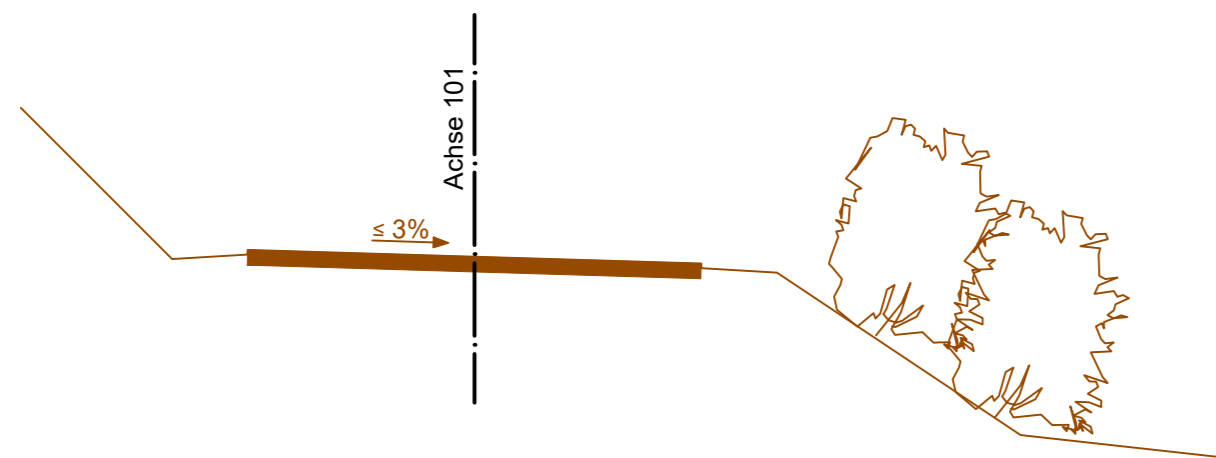
Mitführung auf L 322 und K 23

Regelquerschnitt Abschnitt 2

Bau-km 0+000 (Ausbauanfang) bis Bau-km 0+497
Trassenverlauf auf bestehendem befestigten Wirtschaftsweg
ohne bauliche Maßnahmen

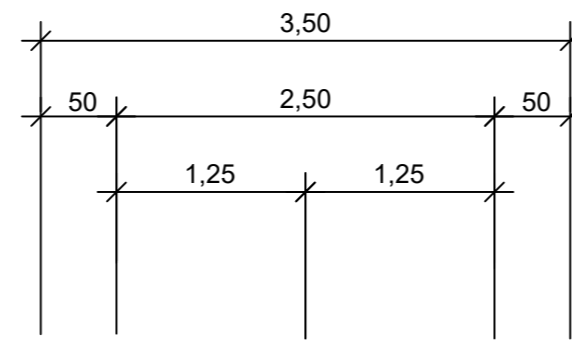


Bankett Rad- / Geh- und
Wirtschaftsweg Bankett

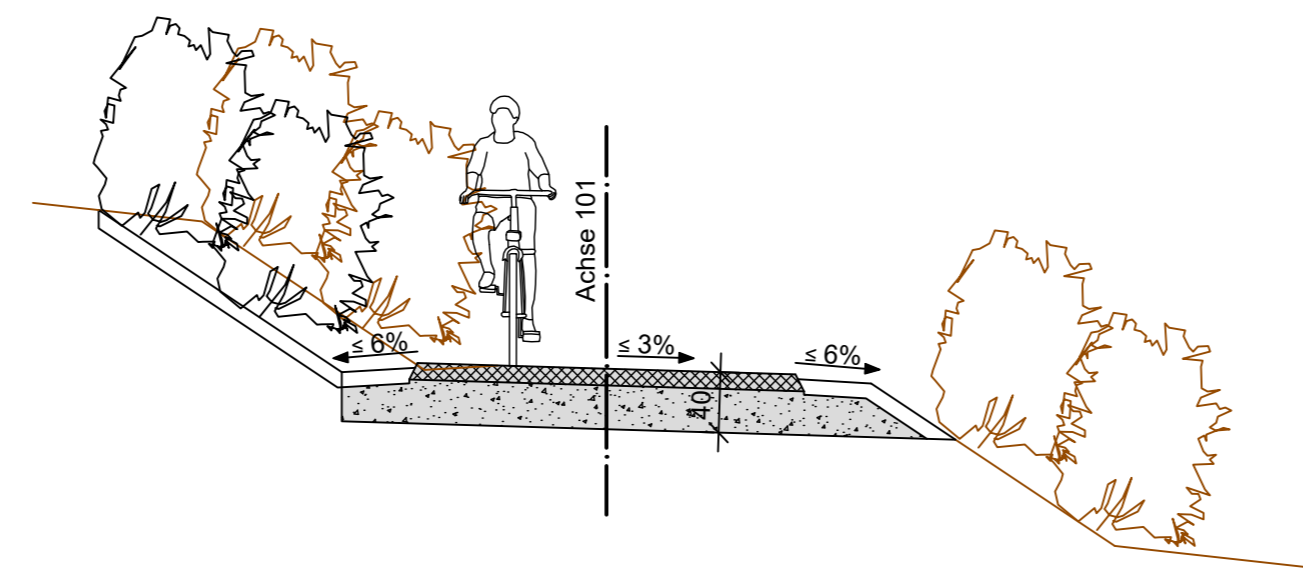


Regelquerschnitt Abschnitt 3

Bau-km 0+497 bis Bau-km 2+400 und
Bau-km 3+150 bis Bau-km 3+215 und
Bau-km 3+295 bis Bau-km 3+332



Bankett Rad- / Geh- und
Wirtschaftsweg Bankett



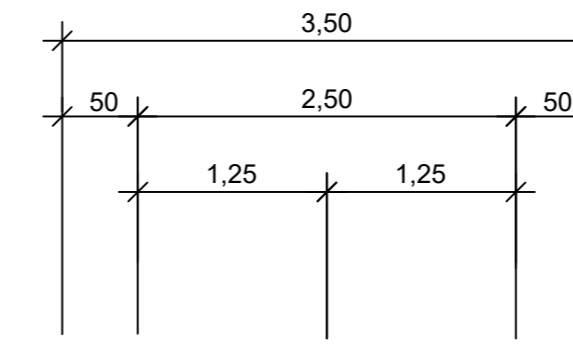
Aufbau Rad- / Geh- und Wirtschaftsweg gemäß DWA-A 904, Bild 8.3a, Zeile 4

9 cm	ASPHALTTRAGDECKSCHICHT	AC 16 T D
31 cm	FROSTSCHUTZSCHICHT	0/45
40 cm	GESAMTSTÄRKE	

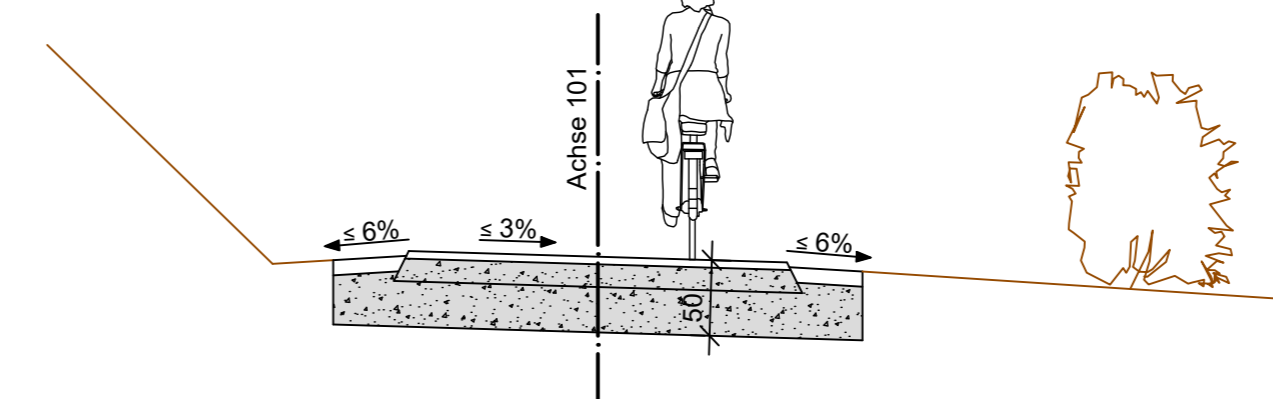
Änderungen in Bauweise
und Dimensionierung
vorbehalten

Regelquerschnitt Abschnitt 3

Bau-km 2+400 bis Bau-km 2+830
wassergebundene Decke im NSG



Bankett Rad- / Geh- und
Wirtschaftsweg Bankett



Aufbau Rad- / Geh- und Wirtschaftsweg

5 cm	BASALTSPLITT-BRECHSAND-GEMISCH	0/8
15 cm	OBERE FROSTSCHUTZSCHICHT	0/32
30 cm	UNTERE FROSTSCHUTZSCHICHT	0/150
50 cm	GESAMTSTÄRKE	

Änderungen in Bauweise
und Dimensionierung
vorbehalten

Zeichenerklärung

— Bestand
— Planung

MANN'S Ingenieure GmbH Berater Planer Betreuer Südstraße 14 56422 Würges Tel.: +49 26 02 93 63-0 Fax: +49 26 02 93 63-30 E-Mail: info@manns-ingenieure.de	762	0,42	DATUM	ZEICHEN
	ENTWORFEN		Jan. 2014	Crell
	GEZEICHNET		Nov. 2015	Hammer
	GEPRÜFT		Nov. 2016	Schurath

FESTSTELLUNGSENTWURF

Kreisverwaltung des Rhein-Lahn-Kreises
 Insel Silberau 1, 56130 Bad Ems
 Telefon: 02603 / 972-0, Telefax: 02603 / 972-199
 E-Mail: information@rhein-lahn.rlp.de

Neubau des Radfernweges Lahn im Abschnitt zwischen Laurenburg und Geilnau		
Unterlage:	14.1	
Blatt Nr.:	1	
Maßnahmen Nr.:	Datum	Name
bearbeitet		
gezeichnet		
geprüft		
Regelquerschnitte, Maßstab 1 : 50		
von Bau-km:	nach Bau-km:	
von NK: 5613 022	nach NK: 5613 049	

Entwurfsprüfung: Kreisverwaltung Rhein - Lahn	Datum	Name
Straßenplanung:		
Landespflege:		
Immissionsschutz:		
Nr.	Art der Änderung	Datum
1		
2		
3		
4		

aufgestellt:

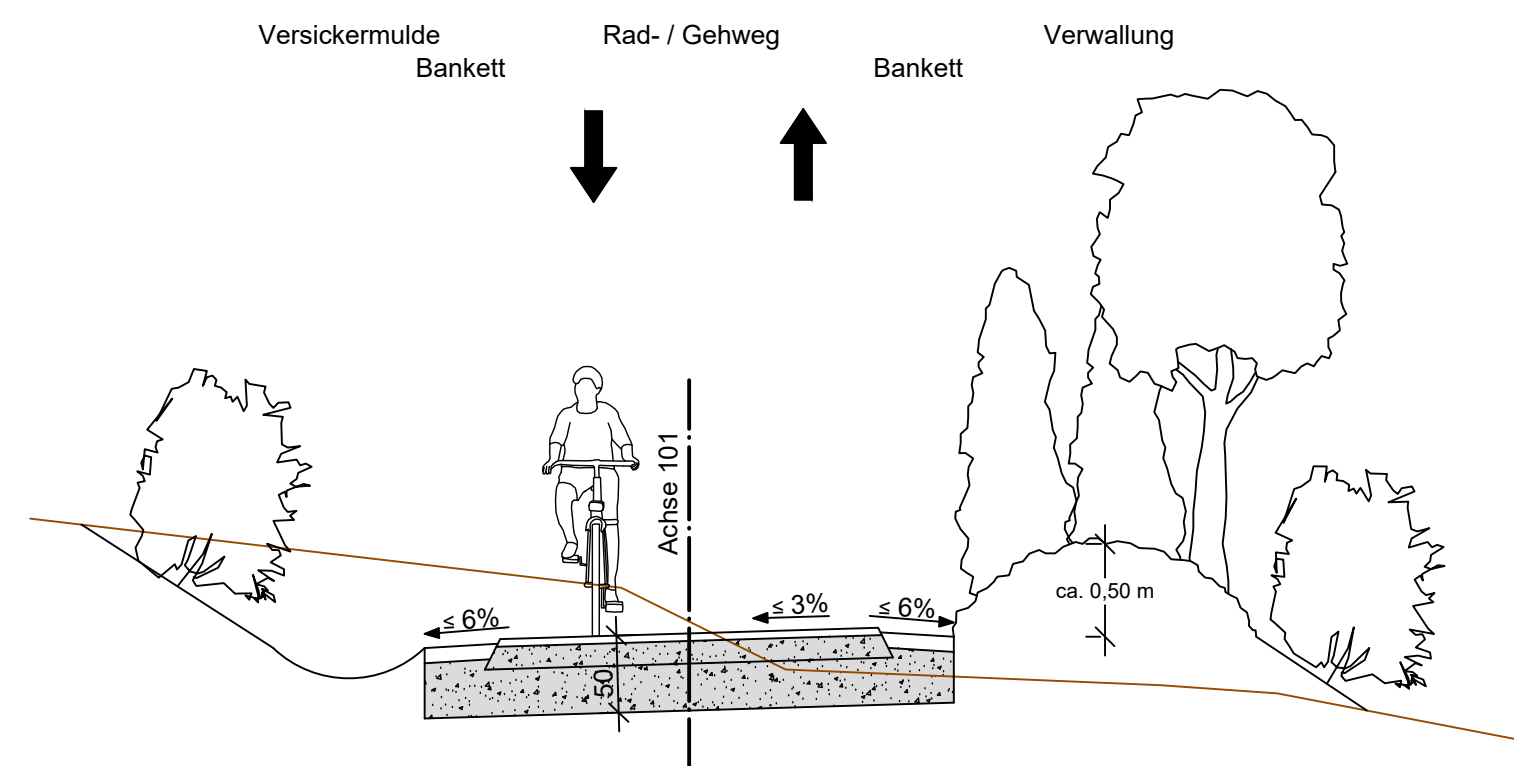
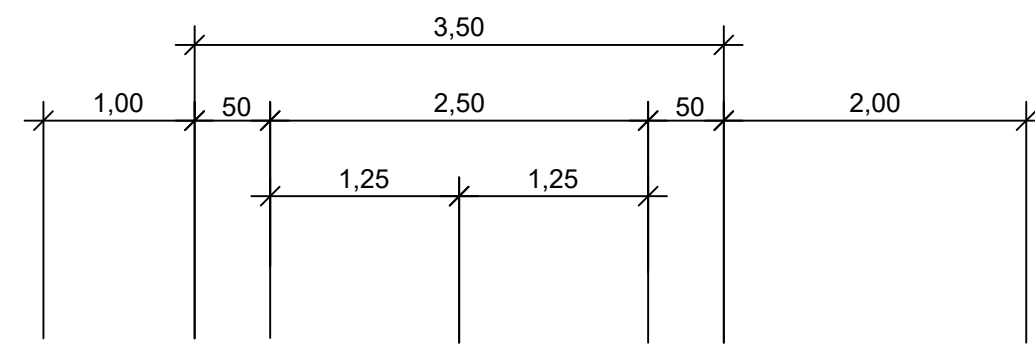
Der Landrat
 Bad Ems, den 29.11.2016

Festgestellt
 Gemäß Kapitel A, Nr.1 des
 Planfeststellungsbeschlusses vom
 12.11.2014, 02.5-1884-PF/33
 Landesbetrieb Mobilität
 Rheinland-Pfalz
 Planfeststellungsbehörde
 (Dr. Markus Rieder)
 Der Leiter der Planfeststellungsbehörde

Grundplan hergestellt:	Manns Ingenieure, Nov. 2013	Ergänzungen:	nov. 2013
Aufnahme:	Manns Ingenieure, Aug. 2002		
Feldvergleich:	Manns Ingenieure, Nov. 2013		
Kataster:	Kreisverwaltung Rhein - Lahn		

Regelquerschnitt Abschnitt 3

Detail Verwaltung mit Schutzpflanzung
und wassergebundene Decke
Bau-km 2+830 bis Bau-km 3+150



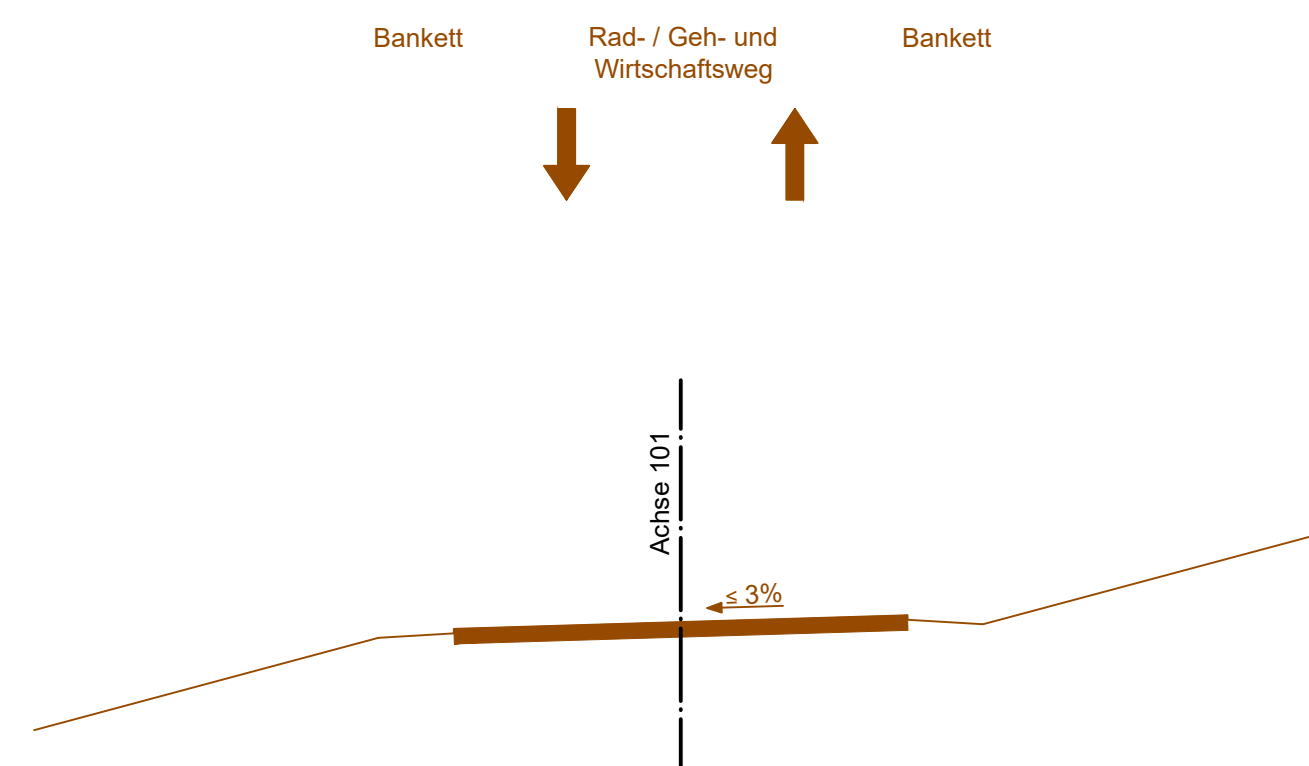
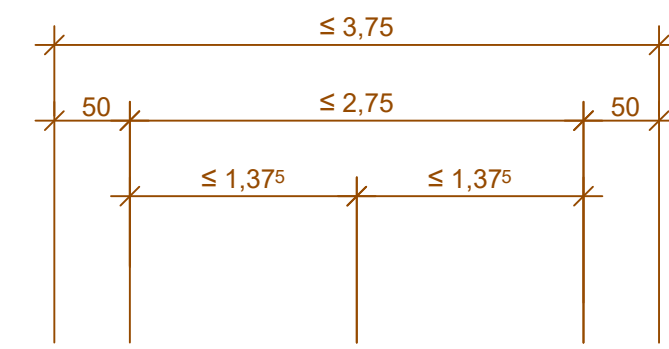
Aufbau Rad- / Geh- und Wirtschaftsweg

5 cm	BASALTSPLITT-BRECHSAND-GEMISCH	0/8
15 cm	OBERE FROSTSCHUTZSCHICHT	0/32
30 cm	UNTERE FROSTSCHUTZSCHICHT	0/150
50 cm	GESAMTSTÄRKE	

Änderungen in Bauweise
und Dimensionierung
vorbehalten

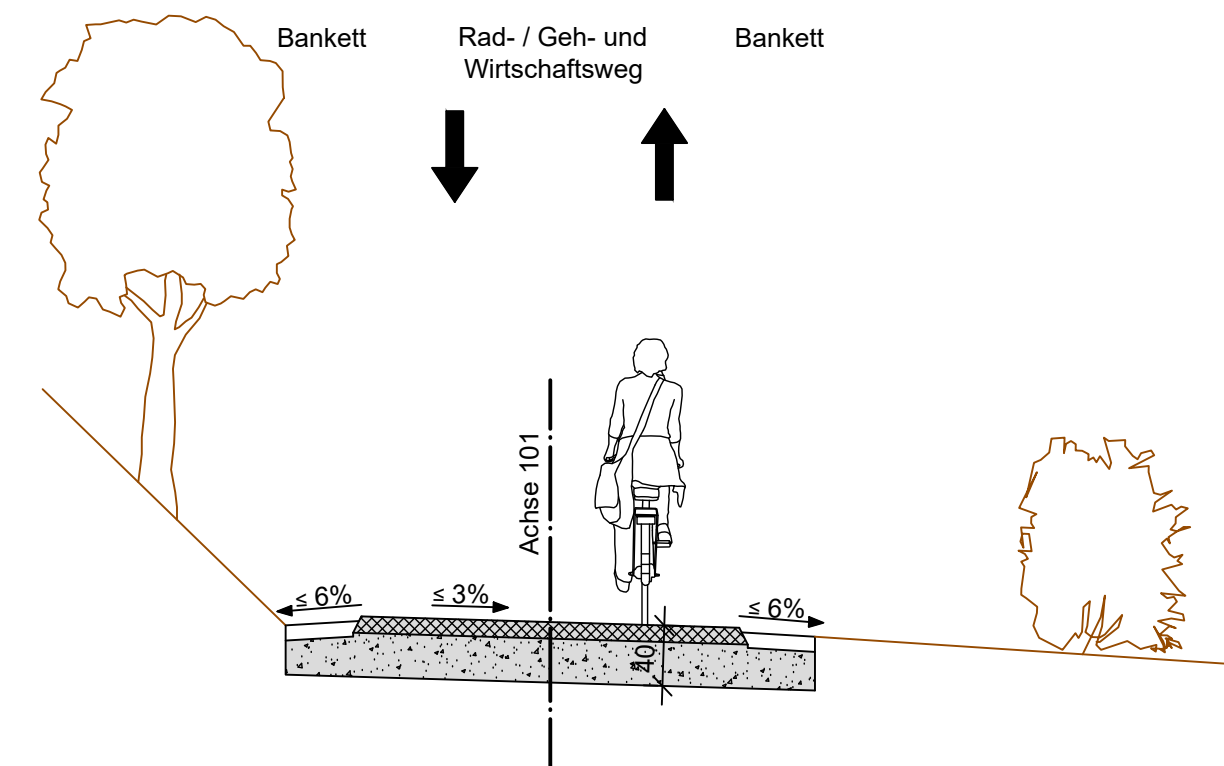
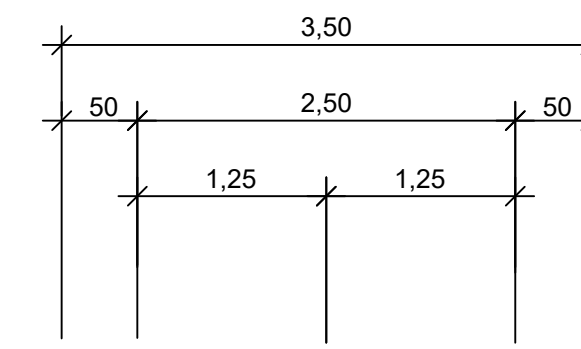
Regelquerschnitt Abschnitt 4

Bau-km 3+332 bis Bau-km 3+902
Trassenverlauf auf bestehendem befestigten Wirtschaftsweg
ohne bauliche Maßnahmen



Regelquerschnitt Abschnitt 5

Bau-km 3+902 bis Bau-km 4+123 und
Bau-km 4+202 bis Bau-km 4+902



Aufbau Rad- / Geh- und Wirtschaftsweg gemäß

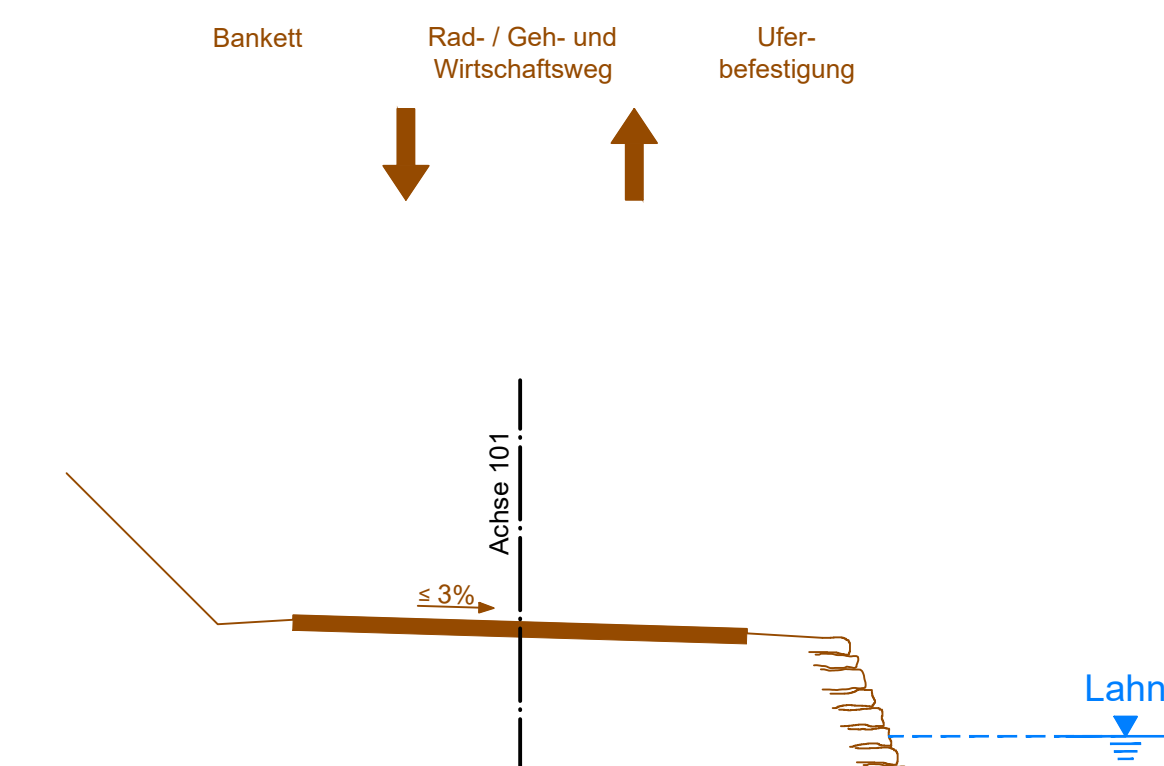
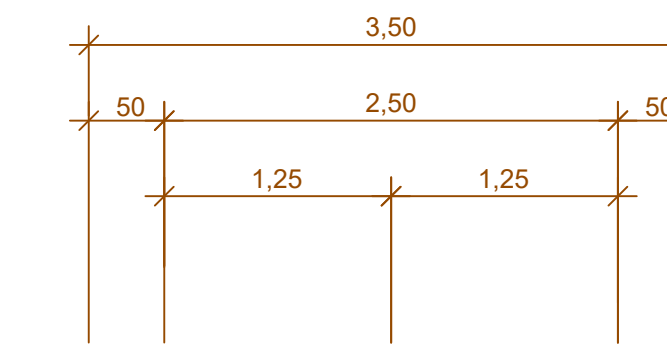
DWA-A 904, Bild 8.3a, Zeile 4

9 cm	ASPHALTTRAGDECKSCHICHT	AC 16 T D
31 cm	FROSTSCHUTZSCHICHT	0/45
40 cm	GESAMTSTÄRKE	

Änderungen in Bauweise
und Dimensionierung
vorbehalten

Regelquerschnitt Abschnitt 6

Bau-km 4+902 bis Bau-km 6+804 (Ausbauende)
Trassenverlauf auf vorhandenem Betriebsweg der
Bundeswasserstraßenverwaltung ohne bauliche Maßnahmen



Zeichenerklärung

— Bestand
— Planung

MANN Ingenieure GmbH Beraten Planen Betreuen Südstraße 14 56422 Wirges Tel.: +49 26 02 93 63-0 Fax: +49 26 02 93 63-30 E-Mail: info@manns-ingenieure.de	762	0,42	DATUM	ZEICHEN
	ENTWORFEN	Jan. 2014	Crell	
	GEZEICHNET	Nov. 2015	Hammer	
	GEPRÜFT	Nov. 2016	Schurath	

FESTSTELLUNGSENTWURF

Kreisverwaltung des Rhein-Lahn-Kreises
Insel Silberau 1, 56130 Bad Ems
Telefon: 02603 / 972-0, Telefax: 02603 / 972-199
E-Mail: information@rhein-lahn.rlp.de

Neubau des Radfernweges Lahn im Abschnitt zwischen Laurenburg und Geinlau	Unterlage:	14.1
	Blatt Nr.:	2
	Maßnahmen Nr.:	
	bearbeitet	
gezeichnet		
geprüft		
Regelquerschnitte,		
Maßstab 1 : 50		
von Bau-km:	nach Bau-km:	
von NK: 5613 022	nach NK: 5613 049	

Entwurfsprüfung: Kreisverwaltung Rhein - Lahn	Datum	Name
Straßenplanung:		
Landespflege:		
Immissionsschutz:		
Nr. Art der Änderung	Datum	Name
1		
2		
3		
4		

aufgestellt:

Der Landrat
Bad Ems, den 29.11.2016

Festgestellt
Gemäß Kapitel A, Nr.1 des
Planfeststellungsbeschlusses vom
12.11.2014 (AZ 02 5-1884-PF/33)
Rheinland-Pfalz
Planfeststellungsbehörde
Verfahren:
(Dr. Markus Rieder)
Der Leiter der Planfeststellungsbehörde

Grundplan hergestellt:	Manns Ingenieure, Nov. 2013	Ergänzungen:	Nov. 2013
Aufnahme:	Manns Ingenieure, Aug. 2002		
Feldvergleich:	Manns Ingenieure, Nov. 2013		
Kataster:	Kreisverwaltung Rhein - Lahn		